LEGENDA:

PERIMETRO P.I. VIGENTE

SUPERFICIE (VERDE BOSCATO) P.N. 19 VIGENTE

DATI METRICI

Oggetto	ml.	mq.
Perimetro Ambito PN 19	2.504,68	--
Superficie Ambito PN 19	--	212.725,45

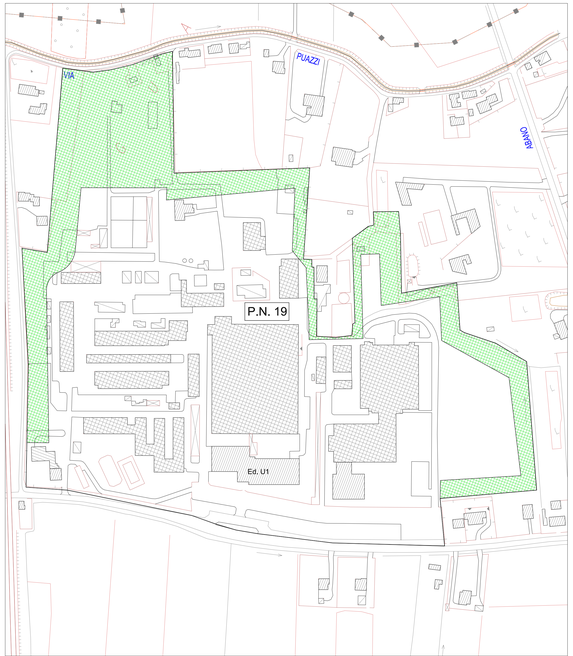

NORD

scala 1:2000

ESTRATTO N.T.O. - PN 19 - Via Ponte della Fabbrica - VIGENTE

LEGENDA:

PERIMETRO OGGETTO DI PROPOSTA DI MODIFICA

SUPERFICIE (VERDE BOSCATO) P.N. 19 PROPOSTA DI MODIFICA

DATI METRICI

Oggetto	ml.	mq.
Perimetro Ambito PN 19	2.645,39	--
Superficie Ambito PN 19	--	227.580,19

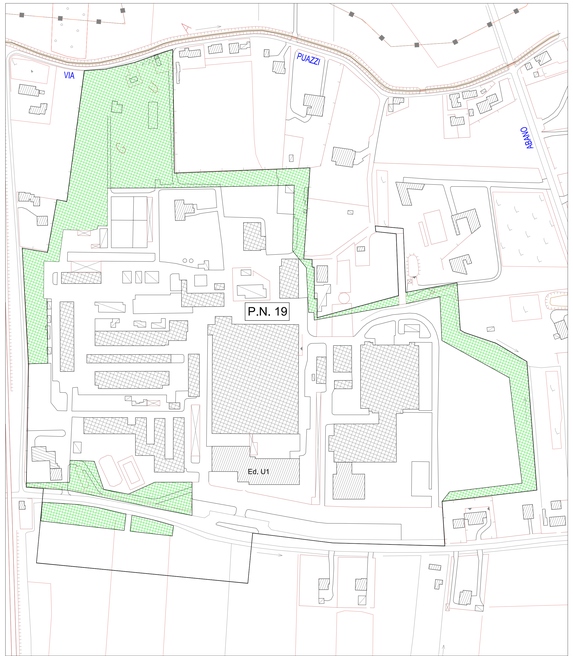

NORD

scala 1:2000

ESTRATTO N.T.O. - PN 19 - Via Ponte della Fabbrica - PROPOSTA DI MODIFICA

LEGENDA:

PERIMETRO PRG VIGENTE

PERIMETRO OGGETTO DI PROPOSTA DI MODIFICA

PERIMETRO P.N. 19 VARIATO

SUPERFICIE (VERDE BOSCATO) P.N. 19 INVARIATO

SUPERFICIE (VERDE BOSCATO) IN AUMENTO

SUPERFICIE (VERDE BOSCATO) IN DIMINUZIONE

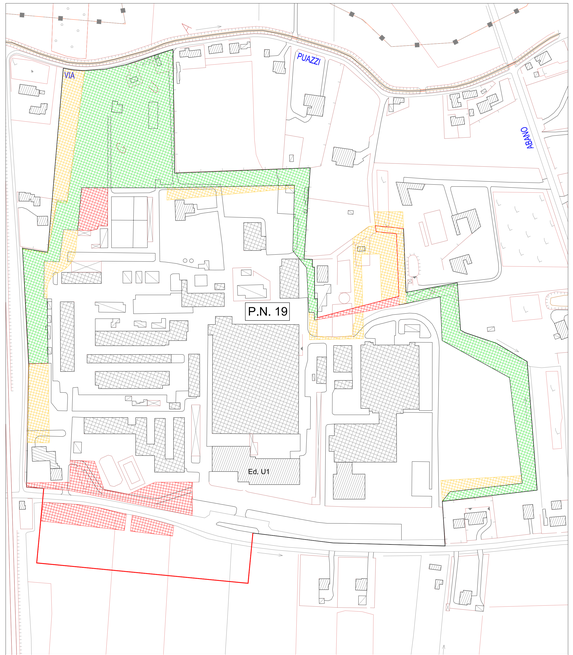

NORD

scala 1:2000

ESTRATTO N.T.O. - PN 19 - Via Ponte della Fabbrica - COMPARATIVA



PROVINCIA DI PADOVA

Comune di Abano Terme

FIDIA FARMACEUTICI S.p.A.

fidia

PIANO URBANISTICO ATTUATIVO DENOMINATO "PN 19"

TITOLO ELABORATO:

Scheda PN. 19
Vigente - Progetto
Comparativa

Tavola N°

2

PROGETTISTA:

Geom. Alessandro Mason

Ing. Cristina Licata

COLLABORATORI:

Dott. Andrea Treu

Dott. Michele Vincenzi

Dott.ssa Chiara Treu

P.I. Silla Clementi

Scala 1:2000

Data marzo 2025

Data

Data

F:\2 - Lavori\pianointerventoPN19\PN19_2025\PN19_2025_D_1_Scheda\PN19_2025_D_1_Scheda.dwg