

LEGENDA

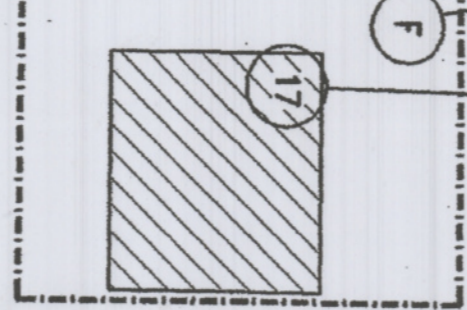
- LIMITE LOTTI
- PERIMETRO P.P.
- SEGNALETICA STRADALE VERTICALE
- ||||| SEGNALETICA STRADALE ORIZZONTALE
- STRISCIA LONGITUDINALE CONTINUA
- - - STRISCIA LONGITUDINALE DISCONTINUA

..... FASCIA DI RISPETTO DEPURATORE

- ▨ VERDE PRIMARIO
- ▨ VERDE SECONDARIO
- ▨ PISTA CICLABILE VSE1 E VSE2
- ▨ VERDE PUBBLICO ATTREZZATO A PARCO
- ▨ VERDE DI RISPETTO STRADALE
- ▨ SUPERFICIE COPERTA
- ▨ SUPERFICIE COPERTA PER ATTREZZATURE D'INTERESSE COLLETTIVO
- ▨ PARCHEGGIO
- ▨ STANDARD ASSIUNTIVO
- ▨ AREA PER COLLEGAMENTI VARI - STRADE E PERTINENZE - ESTERNE AL PP
- ▨ AREE ESCLUSE DAL P.P.
- ▨ AREA VINCOLATA DA SERVITU' DI USO PUBBLICO
- ▨ Fascia verde profonda 5 m
- ▨ ASSE RENZIONI, CONFORI A INDICAZIONI ENTE PARCO COLLI
- ↔ ACCESSI
- ☑ CABINA ELETTRICA
- ☑ PIAZZOLA ECOLOGICA 3,5 X 7 M


IDENTIFICATIVO DELL'AMBITO UNITARIO ARCHITETTONICO (A.U.A.)

IDENTIFICATIVO DEL LOTTO E DEL RELATIVO EDIFICIO



PERIMETRO DI DELIMITAZIONE DELLA SUP. FONDIARIA DEI LOTTI

COMUNE DI ABRANO TERME **PROVINCIA DI PADOVA**
VARIANTE N. 4 AL P.A. n. 17
 Piano Particolareggiato "Zona artigianale" in località S. Daniele

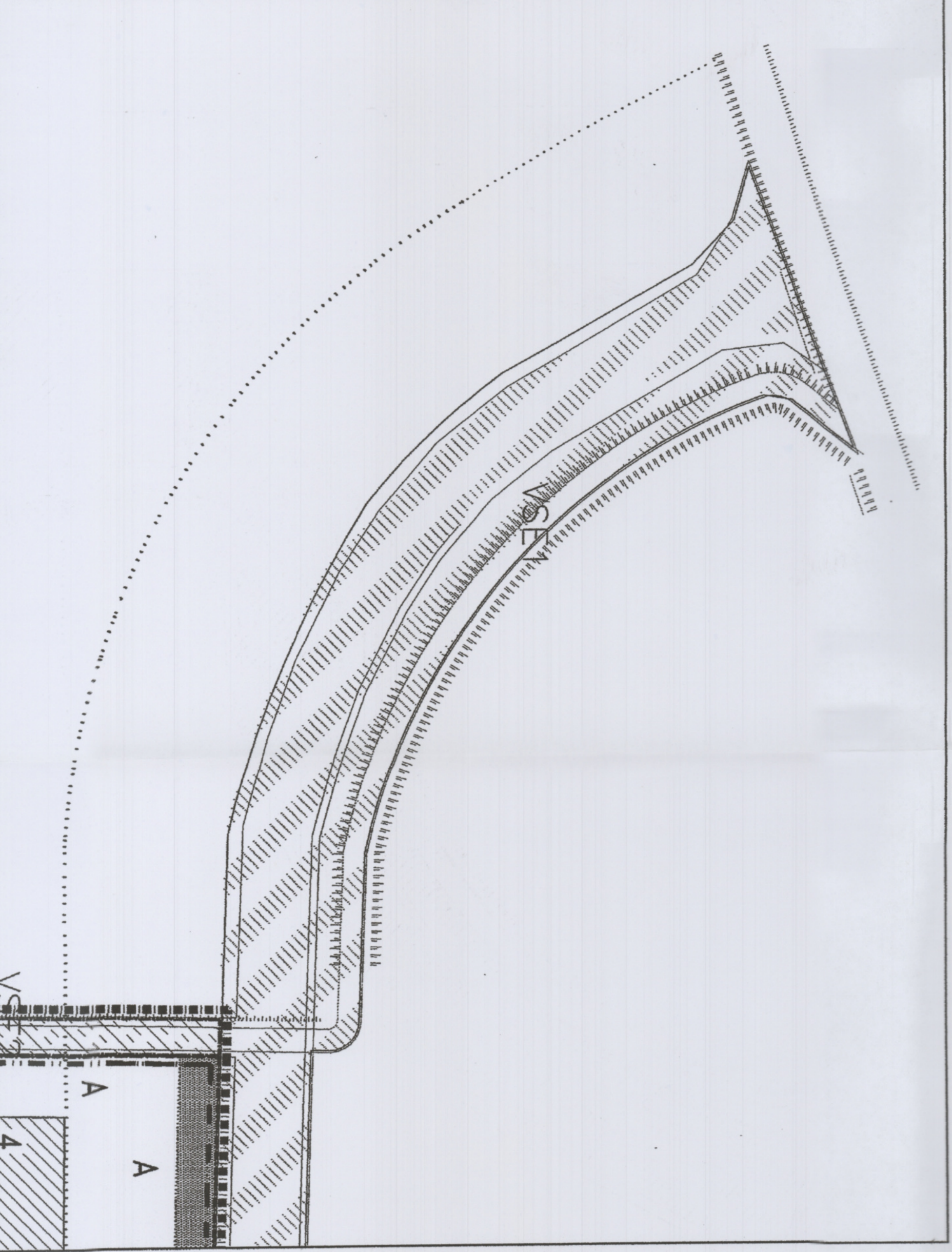


3c **VIABILITA' E SEGNALETICA STRADALE**
 scala: 1:500

DETTAGLIO A



DETTAGLIO A



DETTAGLIO B

