COMUNE DI ABANO TERME — PADOVA

PIANO URBANISTICO ATTUATIVO
AREA "DE GIORGIO"

1 — PLANIMETRIE ED ESTRATTO P.R.G.

JOTA SRL
Via P. Maggio, 21/A 35031 Abano T. (PD)
P. IVA 00723620282

grazia Mazzucato

ARCHITETTI PROV. PD — FANTON ANDREA n° 601

COMUNE DI ABANO TERME
Provincia di Padova
- 8 APR. 1993
Prot. n. 10158
Cat. X Cl. ..... Fasc 32

APPROVATO CON DELIBERA
G.C. n. 419 del 21.06.93

Allegato alla concessione edilizia
del - 4 AGO. 1993
N. 7/90/2
IL SINDACO

AGGIORNAMENTO 1993

MAGGIO 93

DATI CATASTALI
AREE IN PROPRIETA'

FOGLIO XII

MAPPALI	991	MQ. - 13.396
" "	990	MQ. - 1.932
" "	1011	MQ. - 188
" "	1010	MQ. - 306
	TOTALE	MQ. - 15.822

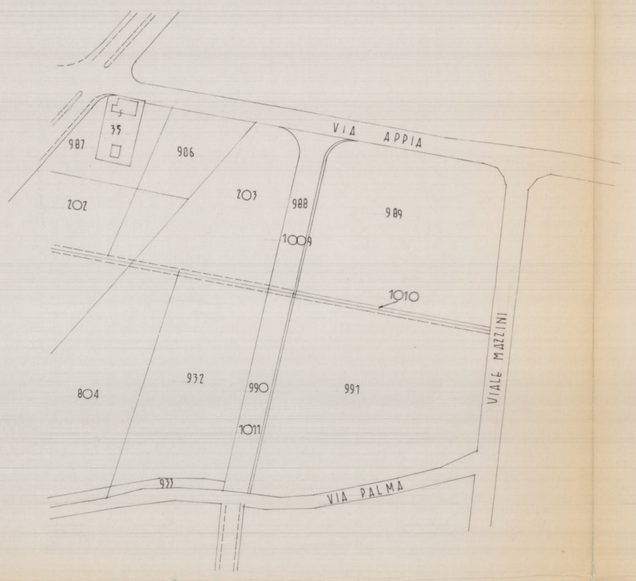

PLANIMETRIA CATASTALE 1:2000

AREA EDIFICABILE DI P.D.L.
MAPP.LI 991-990-1011-1010 — MQ. - 15.822

VOLUME EDIFICABILE
MQ. 15.822 x 1,5 MC/MQ. = — MQ. - 23.733

ABITANTI INSEDIABILI
MC. 18.987 : 120 MC x ABITANTE — ABITANTI 158

VOLUME RESIDENZIALE
MC. 23.733 x 80% — MC. - 18.987

VOLUME COMMERCIALE E DIREZIONALE
MC. 23.733 x 20% — MC. 4.746

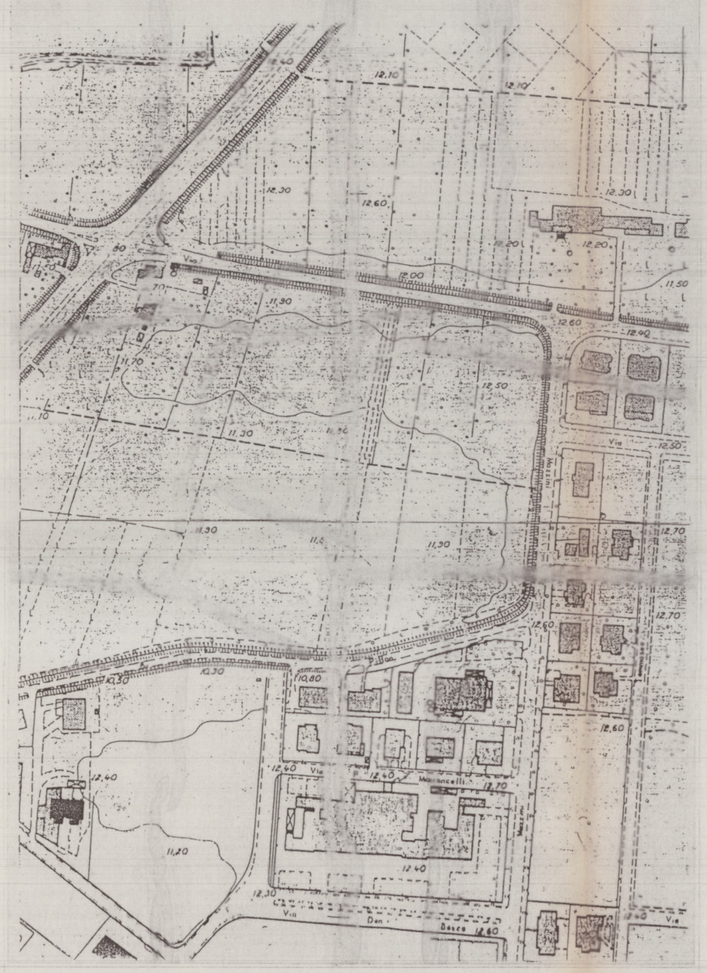

ESTRATTO AEROFOTOGRAMMETRICO 1:2000

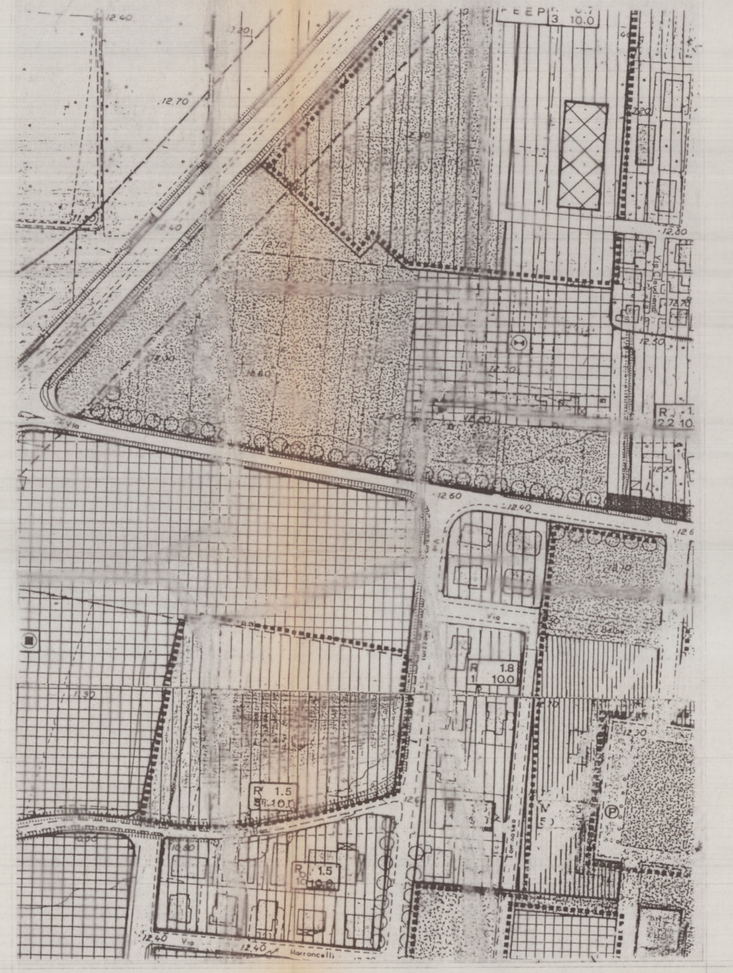

ESTRATTO DI P.R.G. 1:2000