




**LEGENDA:**

-  ALBERATURE
-  PARCHEGGIO
-  ACCESSO
-  VERDE
-  SPAZI DI STOCCAGGIO, MANOVRA E VERDE
-  ATTIVITA' ESISTENTE
-  LIMITE MASSIMO INVILUPPO PER AMPLIAMENTO ATTIVITA'
-  LIMITE PERTINENZA ATTIVITA'

**DESTINAZIONE D'USO:**

- |  |   |
|--|---|
| <input type="checkbox"/> D DIREZIONALE | <input type="checkbox"/> R RESIDENZIALE |
| <input type="checkbox"/> P PRODUTTIVO  | <input type="checkbox"/> RR RURALE      |
| <input type="checkbox"/> C COMMERCIALE | <input type="checkbox"/> A ALTRO        |

SUP. LOTTO DI PERTINENZA: m<sup>2</sup> 3.700

SUP. COPERTA MASSIMA CONSENTITA dall'Art. 45 delle N.T.A. di P.R.G. \* m<sup>2</sup> 2.074

SUP. COPERTA ATTIVITA' ESISTENTE: m<sup>2</sup> 2.074

SUP. COPERTA ATTIVITA' IN AMPLIAMENTO: m<sup>2</sup> ---

SUP. COPERTA COMPLESSIVA: m<sup>2</sup> 2.074

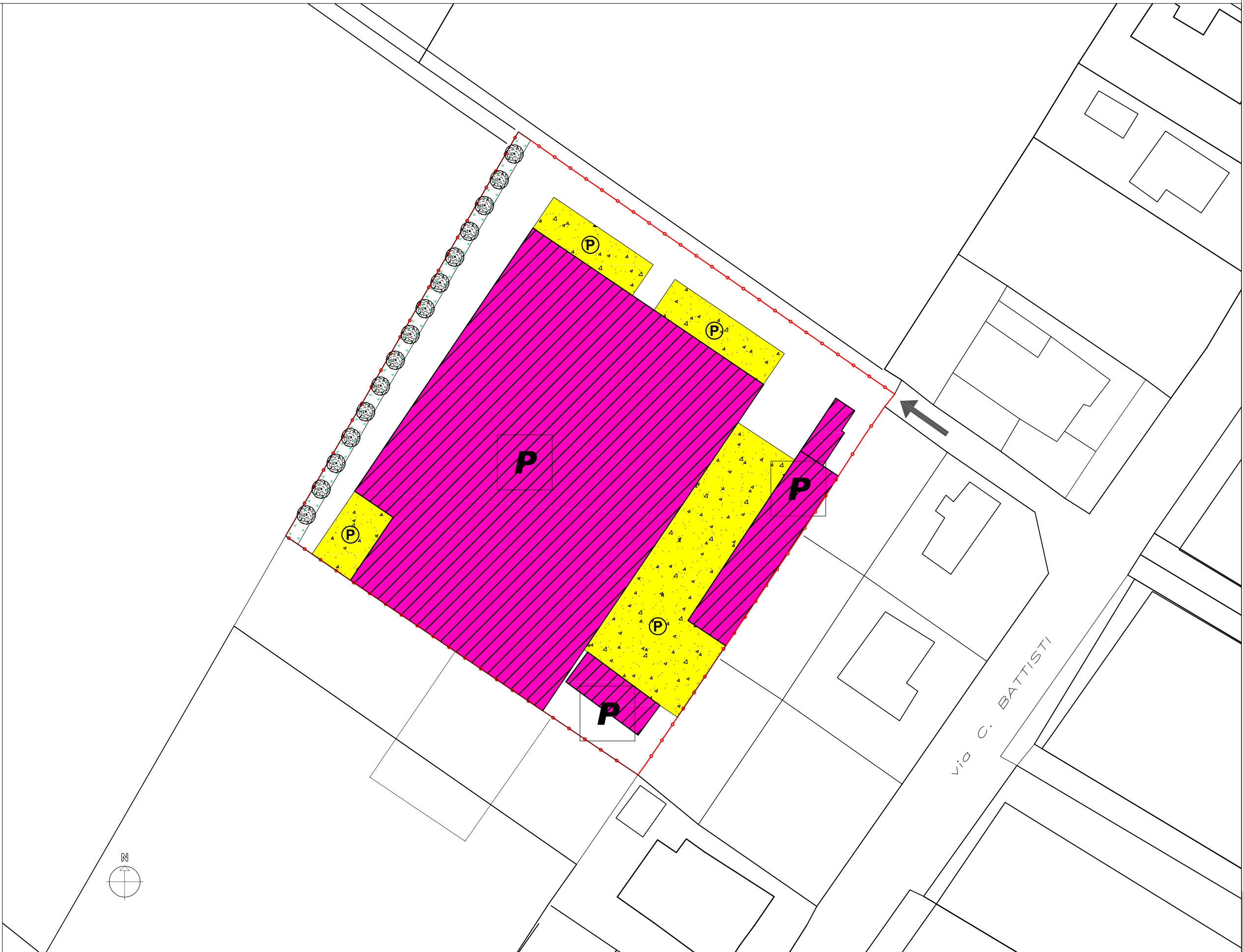
**SUPERFICI A SERVIZI:**

VERDE	m <sup>2</sup> 125
PARCHEGGIO	m <sup>2</sup> 650
	<u>m<sup>2</sup> 775</u>
> 20 % superficie del lotto	

\*Ampliamento comunque non superiore al 100% della superficie coperta esistente

**PRESCRIZIONI:**

LEGITTIMITA' URBANISTICA:	(A-770; c.e. n.290/95)
ATTIVITA':	Costruzione e lavorazione materie plastiche
AMPLIAMENTO:	CONFERMA ESISTENTE
ALTEZZA:	8 m



**LEGENDA:**

-  ALBERATURE
-  PARCHEGGIO
-  ACCESSO
-  VERDE
-  SPAZI DI STOCCAGGIO, MANOVRA E VERDE
-  ATTIVITA' ESISTENTE
-  LIMITE MASSIMO INVILUPPO PER AMPLIAMENTO ATTIVITA'
-  LIMITE PERTINENZA ATTIVITA'

**DESTINAZIONE D'USO:**

- |  |   |
|--|---|
| <input type="checkbox"/> D DIREZIONALE | <input type="checkbox"/> R RESIDENZIALE |
| <input type="checkbox"/> P PRODUTTIVO  | <input type="checkbox"/> RR RURALE      |
| <input type="checkbox"/> C COMMERCIALE | <input type="checkbox"/> A ALTRO        |

SUP. LOTTO DI PERTINENZA:	m <sup>2</sup>	3.620
SUP. COPERTA MASSIMA CONSENTITA dall'Art. 45 delle N.T.A. di P.R.G. *	m <sup>2</sup>	700
SUP. COPERTA ATTIVITA' ESISTENTE:	m <sup>2</sup>	546.5
SUP. COPERTA ATTIVITA' IN AMPLIAMENTO:	m <sup>2</sup>	153.5
SUP. COPERTA COMPLESSIVA:	m <sup>2</sup>	700
SUPERFICI A SERVIZI:		
VERDE	m <sup>2</sup>	330
PARCHEGGIO	m <sup>2</sup>	600
	m <sup>2</sup>	930
		> 20 % superficie del lotto

\*Ampliamento comunque non superiore al 100% della superficie coperta esistente

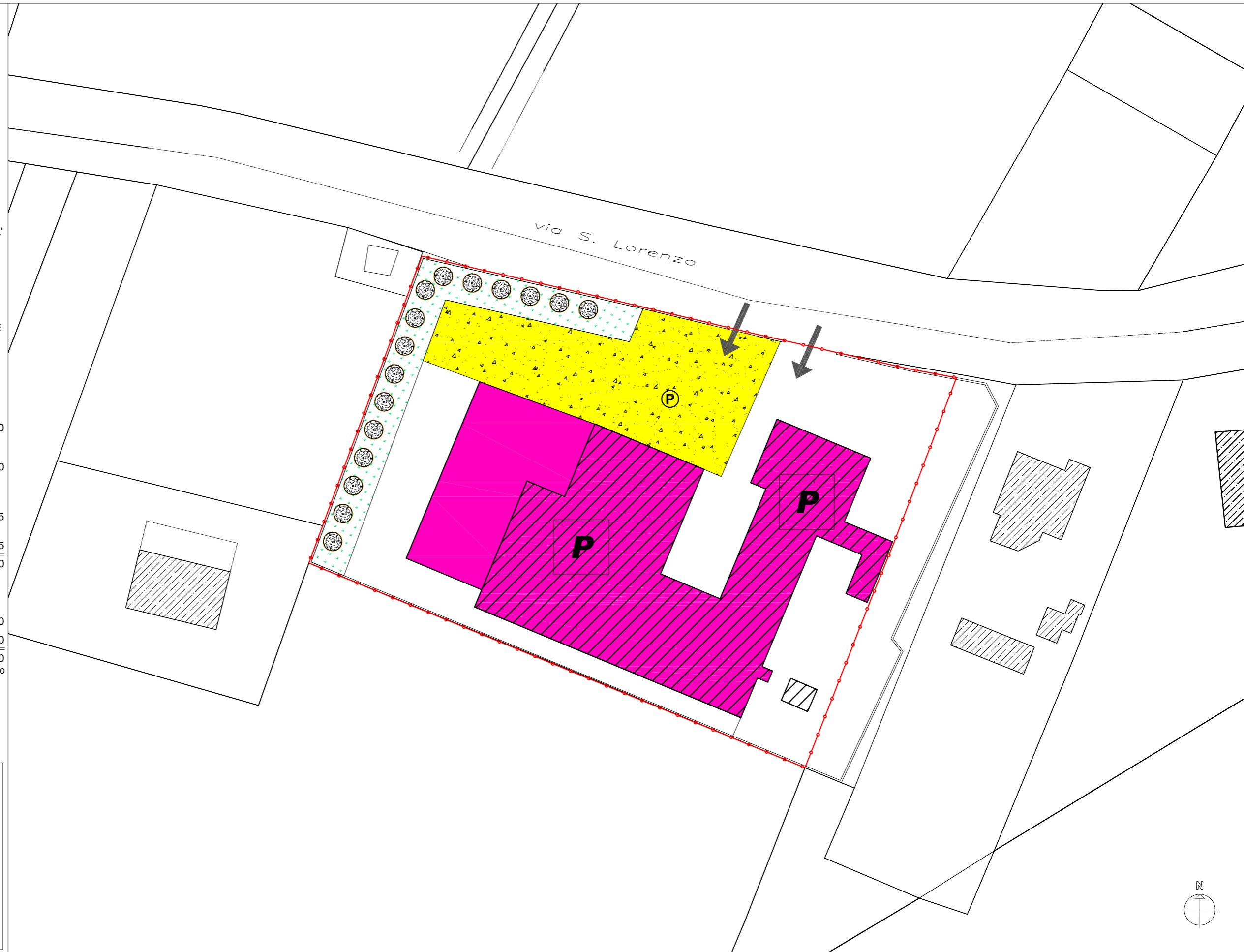
**PRESCRIZIONI:**

LEGITTIMITA' URBANISTICA: (SAN. 5451/86; c.e. n.300/95)

ATTIVITA': Carrozzeria e ripar. auto

AMPLIAMENTO: AMMISSIBILE

ALTEZZA: 8 m



**LEGENDA:**

-  ALBERATURE
-  PARCHEGGIO
-  ACCESSO
-  VERDE
-  SPAZI DI STOCCAGGIO, MANOVRA E VERDE
-  ATTIVITA' ESISTENTE
-  LIMITE MASSIMO INVILUPPO PER AMPLIAMENTO ATTIVITA'
-  LIMITE PERTINENZA ATTIVITA'

**DESTINAZIONE D'USO:**

- |   |  |
|---|--|
|  DIREZIONALE |  RESIDENZIALE |
|  PRODUTTIVO  |  RURALE       |
|  COMMERCIALE |  ALTRO        |

SUP. LOTTO DI PERTINENZA: m<sup>2</sup> 4.950

SUP. COPERTA MASSIMA CONSENTITA dall'Art. 45 delle N.T.A. di P.R.G. \* m<sup>2</sup> 1.404

SUP. COPERTA ATTIVITA' ESISTENTE: m<sup>2</sup> 702

SUP. COPERTA ATTIVITA' IN AMPLIAMENTO: m<sup>2</sup> 702

SUP. COPERTA COMPLESSIVA: m<sup>2</sup> 1.404

**SUPERFICI A SERVIZI:**

VERDE m<sup>2</sup> 1.270

PARCHEGGIO m<sup>2</sup> 500

m<sup>2</sup> 1.770  
 > 20 % superficie del lotto

\*Ampliamento comunque non superiore al 100% della superficie coperta esistente

**PRESCRIZIONI:**

LEGITTIMITA' URBANISTICA: (A-1478; c.e. n.166/88)

ATTIVITA': Commercio prodotti per l'agricoltura

AMPLIAMENTO: AMMISSIBILE

ALTEZZA: 8 m



**LEGENDA:**

-  ALBERATURE
-  PARCHEGGIO
-  ACCESSO
-  VERDE
-  SPAZI DI STOCCAGGIO, MANOVRA E VERDE
-  ATTIVITA' ESISTENTE
-  LIMITE MASSIMO INVILUPPO PER AMPLIAMENTO ATTIVITA'
-  LIMITE PERTINENZA ATTIVITA'

**DESTINAZIONE D'USO:**

- |   |  |
|---|--|
|  DIREZIONALE |  RESIDENZIALE |
|  PRODUTTIVO  |  RURALE       |
|  COMMERCIALE |  ALTRO        |

SUP. LOTTO DI PERTINENZA: m<sup>2</sup> 13.700

SUP. COPERTA MASSIMA CONSENTITA dall'Art. 45 delle N.T.A. di P.R.G. \* m<sup>2</sup> 1.500

SUP. COPERTA ATTIVITA' ESISTENTE: m<sup>2</sup> 1500

SUP. COPERTA ATTIVITA' IN AMPLIAMENTO: m<sup>2</sup> 0

SUP. COPERTA COMPLESSIVA: m<sup>2</sup> 1500

**SUPERFICI A SERVIZI:**

VERDE m<sup>2</sup> 2310

PARCHEGGIO m<sup>2</sup> 2250

m<sup>2</sup> 4560

> 20 % superficie del lotto

\*Ampliamento comunque non superiore al 100% della superficie coperta esistente

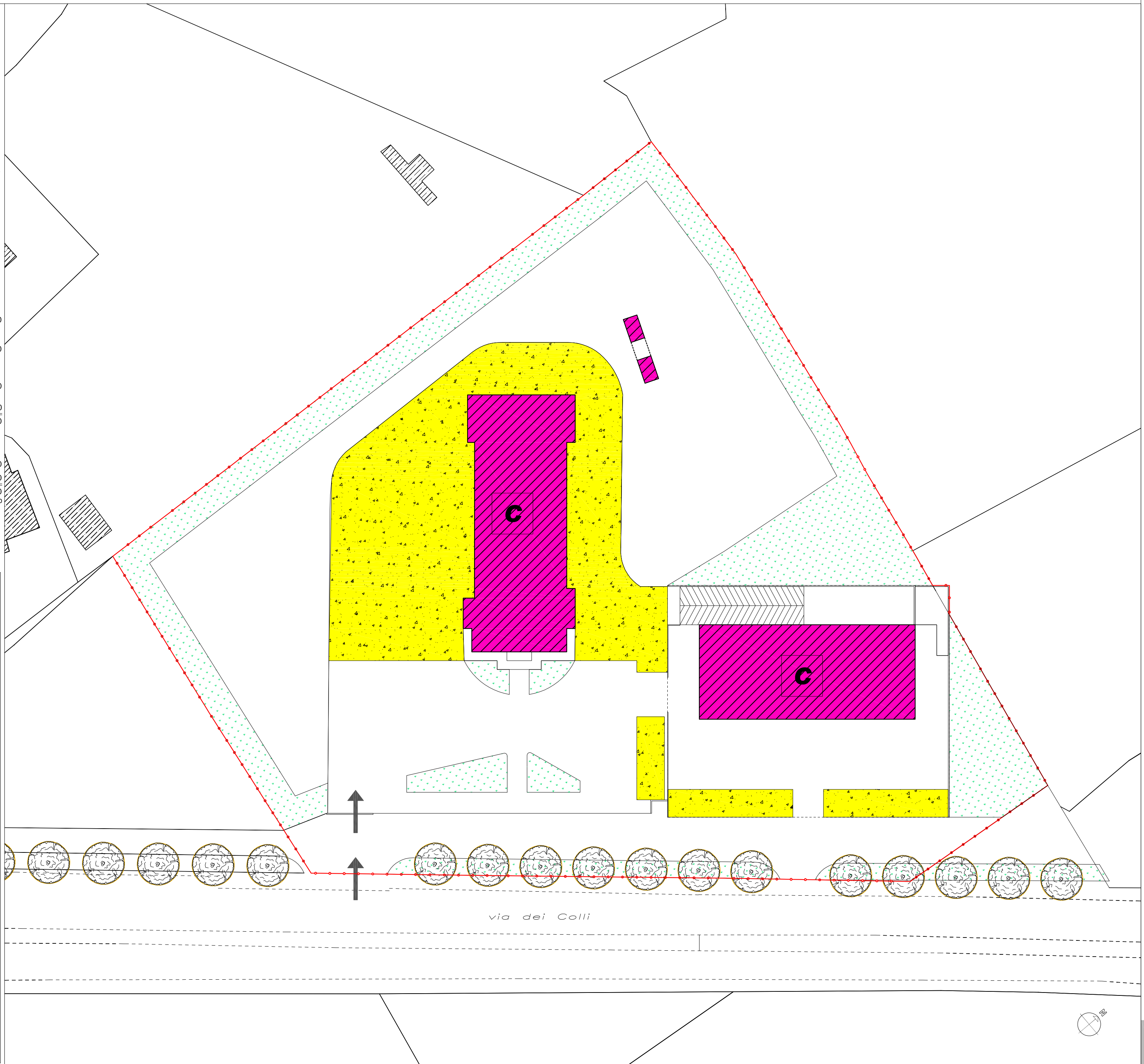
**PRESCRIZIONI:**

LEGITTIMITA' URBANISTICA: (c.e. n.194/70)  
 (c.e. n.432/94)

ATTIVITA': Commercio materiali edili

AMPLIAMENTO: NON AMMISSIBILE per frazionamento attivita' e in quanto la superficie esistente esaurisce il massimo di copertura ammessa

ALTEZZA: 8 m



**LEGENDA:**

-  ALBERATURE
-  PARCHEGGIO
-  ACCESSO
-  VERDE
-  SPAZI DI STOCCAGGIO, MANOVRA E VERDE
-  ATTIVITA' ESISTENTE
-  LIMITE MASSIMO INVILUPPO PER AMPLIAMENTO ATTIVITA'
-  LIMITE PERTINENZA ATTIVITA'

**DESTINAZIONE D'USO:**

- |   |  |
|---|--|
|  DIREZIONALE |  RESIDENZIALE |
|  PRODUTTIVO  |  RURALE       |
|  COMMERCIALE |  ALTRO        |

SUP. LOTTO DI PERTINENZA:	m <sup>2</sup>	2.590
SUP. COPERTA MASSIMA CONSENTITA dall'Art. 45 delle N.T.A. di P.R.G. *	m <sup>2</sup>	620
SUP. COPERTA ATTIVITA' ESISTENTE:	m <sup>2</sup>	590
SUP. COPERTA ATTIVITA' IN AMPLIAMENTO:	m <sup>2</sup>	30
SUP. COPERTA COMPLESSIVA:	m <sup>2</sup>	620

SUPERFICI A SERVIZI:		
VERDE	m <sup>2</sup>	330
PARCHEGGIO	m <sup>2</sup>	349
	m <sup>2</sup>	679
	> 20 % superficie del lotto	

\*Ampliamento comunque non superiore al 100% della superficie coperta esistente

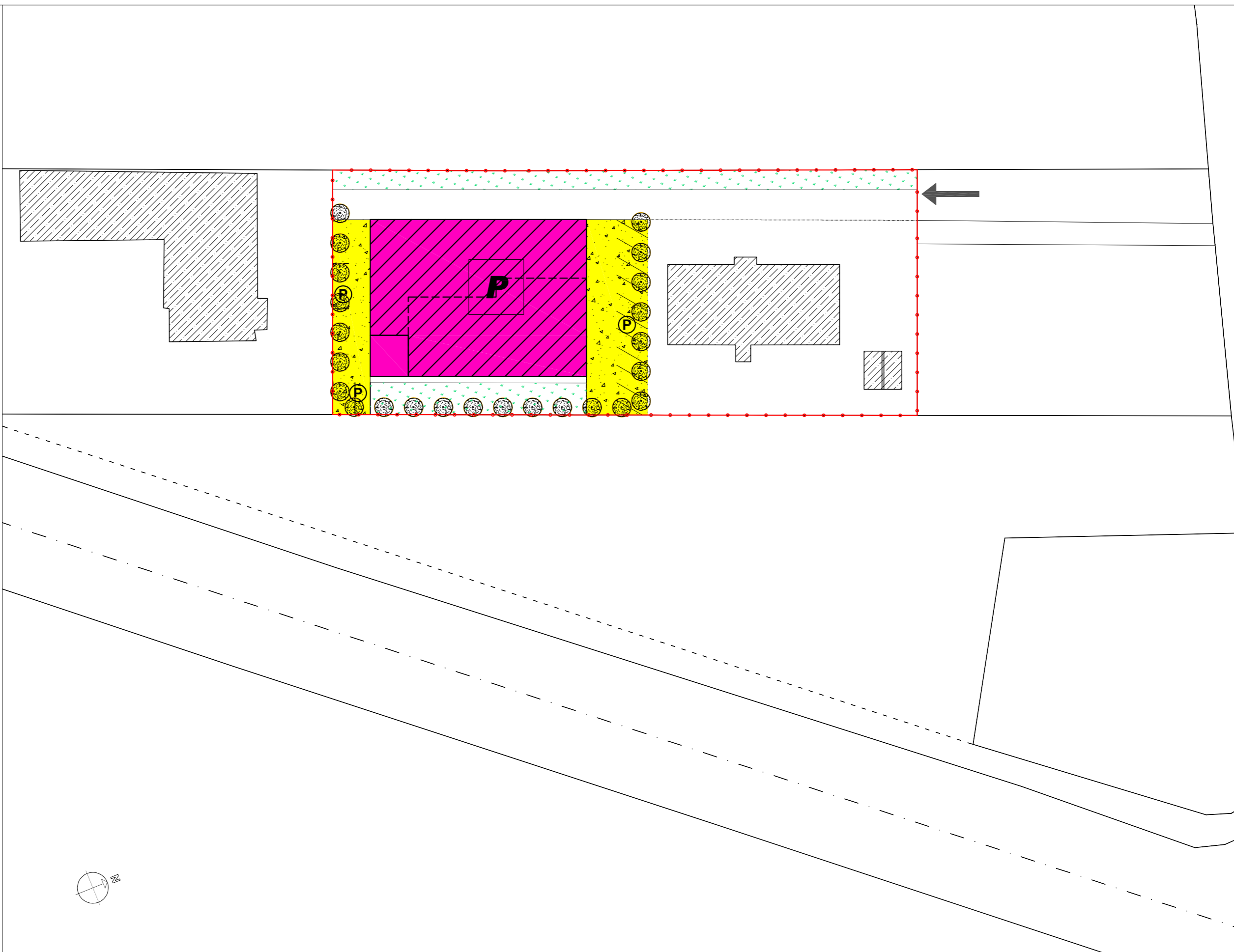
**PRESCRIZIONI:**

LEGITTIMITA' URBANISTICA: (conc. ed. n.85/88)









ATTIVITA': Artigianale

AMPLIAMENTO: AMMISSIBILE limitatamente a m<sup>2</sup> 30, conseguente a conformazione lotto esistente e distanza tra fabbricati

ALTEZZA: 8 m



**LEGENDA:**

-  ALBERATURE
-  PARCHEGGIO
-  ACCESSO
-  VERDE
-  SPAZI DI STOCCAGGIO, MANOVRA E VERDE
-  ATTIVITA' ESISTENTE
-  LIMITE MASSIMO INVILUPPO PER AMPLIAMENTO ATTIVITA'
-  LIMITE PERTINENZA ATTIVITA'

**DESTINAZIONE D'USO:**

- |  |   |
|--|---|
| <input type="checkbox"/> D DIREZIONALE | <input type="checkbox"/> R RESIDENZIALE |
| <input type="checkbox"/> P PRODUTTIVO  | <input type="checkbox"/> RR RURALE      |
| <input type="checkbox"/> C COMMERCIALE | <input type="checkbox"/> A ALTRO        |

SUP. LOTTO DI PERTINENZA: m<sup>2</sup> 10.283

SUP. COPERTA MASSIMA CONSENTITA dall'Art. 45 delle N.T.A. di P.R.G. \* m<sup>2</sup> 2.300

SUP. COPERTA ATTIVITA' ESISTENTE: m<sup>2</sup> 1.150

SUP. COPERTA ATTIVITA' IN AMPLIAMENTO: m<sup>2</sup> 1.150

SUP. COPERTA COMPLESSIVA: m<sup>2</sup> 2.300

**SUPERFICI A SERVIZI:**

VERDE m<sup>2</sup> 1.204

PARCHEGGIO m<sup>2</sup> 1.158

m<sup>2</sup> 2.362

> 20 % superficie del lotto

\*Ampliamento comunque non superiore al 100% della superficie coperta esistente

**PRESCRIZIONI:**

LEGITTIMITA' URBANISTICA: (c.e. n.146/81/1)

ATTIVITA': Lavorazione marmo

AMPLIAMENTO: AMMISSIBILE

ALTEZZA: 8 m



**LEGENDA:**

-  ALBERATURE
-  PARCHEGGIO
-  ACCESSO
-  VERDE
-  SPAZI DI STOCCAGGIO, MANOVRA E VERDE
-  ATTIVITA' ESISTENTE
-  LIMITE MASSIMO INVILUPPO PER AMPLIAMENTO ATTIVITA'
-  LIMITE PERTINENZA ATTIVITA'

**DESTINAZIONE D'USO:**

- |  |   |
|--|---|
| <input type="checkbox"/> D DIREZIONALE | <input type="checkbox"/> R RESIDENZIALE |
| <input type="checkbox"/> P PRODUTTIVO  | <input type="checkbox"/> RR RURALE      |
| <input type="checkbox"/> C COMMERCIALE | <input type="checkbox"/> A ALTRO        |

SUP. LOTTO DI PERTINENZA: m<sup>2</sup> 3.015

SUP. COPERTA MASSIMA CONSENTITA dall'Art. 45 delle N.T.A. di P.R.G. \* m<sup>2</sup> 1.000

SUP. COPERTA ATTIVITA' ESISTENTE: m<sup>2</sup> 1.085

SUP. COPERTA ATTIVITA' IN AMPLIAMENTO: m<sup>2</sup> ---

SUP. COPERTA COMPLESSIVA: m<sup>2</sup> 1.085

**SUPERFICI A SERVIZI:**

VERDE m<sup>2</sup> 625

PARCHEGGIO m<sup>2</sup> 355

m<sup>2</sup> 980  
 > 20 % superficie del lotto

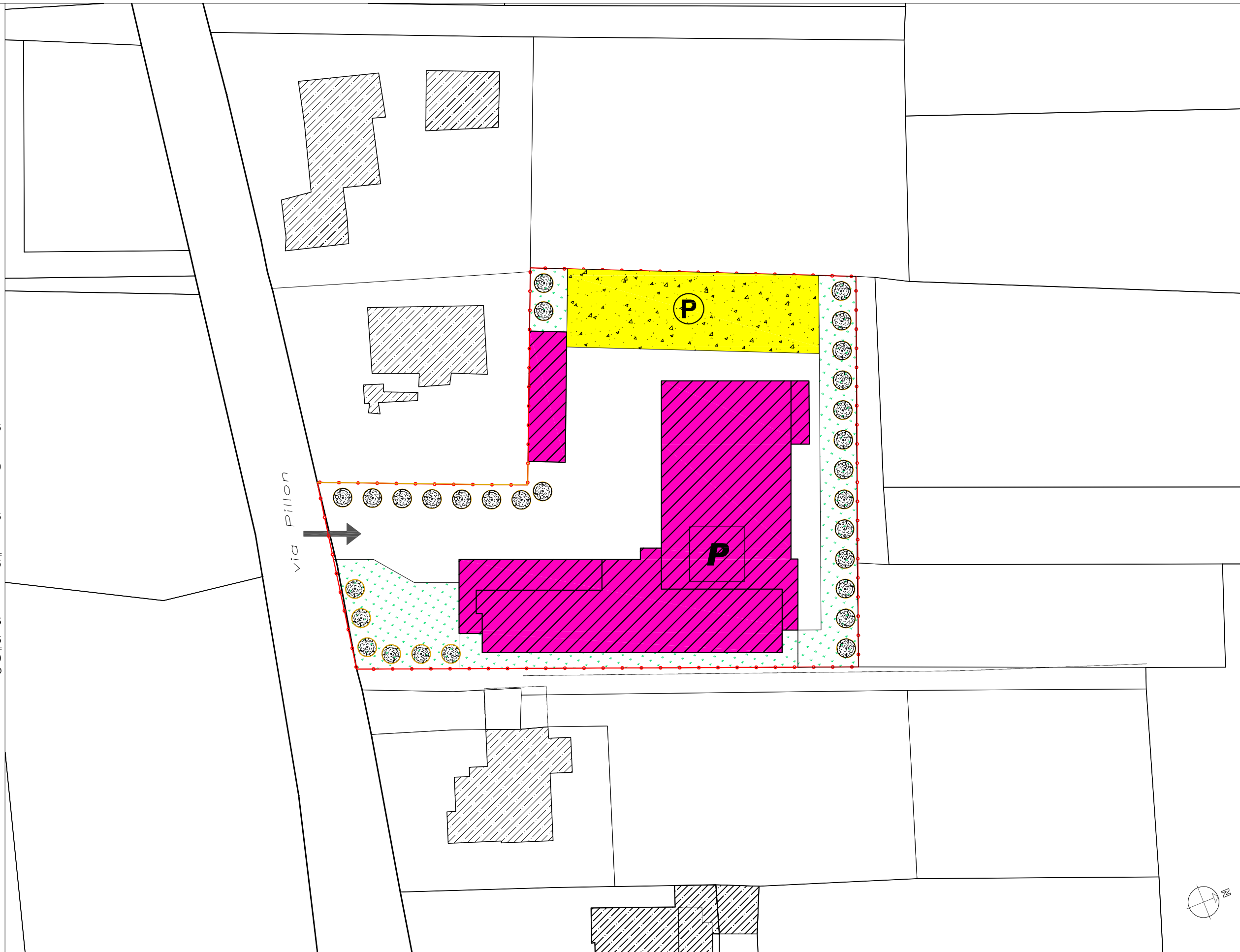
\*Ampliamento comunque non superiore al 100% della superficie coperta esistente

**PRESCRIZIONI:**









LEGITTIMITA' URBANISTICA: (M 156; c.e. n.14/86/1)

ATTIVITA': Carrozzeria

AMPLIAMENTO: NON AMMISSIBILE in quanto la superficie esistente esaurisce il massimo di copertura ammessa  
 ALTEZZA: 8 m



**LEGENDA:**

-  ALBERATURE
-  PARCHEGGIO
-  ACCESSO
-  VERDE
-  SPAZI DI STOCCAGGIO, MANOVRA E VERDE
-  ATTIVITA' ESISTENTE
-  LIMITE MASSIMO INVILUPPO PER AMPLIAMENTO ATTIVITA'
-  LIMITE PERTINENZA ATTIVITA'

**DESTINAZIONE D'USO:**

- |   |  |
|---|--|
|  DIREZIONALE |  RESIDENZIALE |
|  PRODUTTIVO  |  RURALE       |
|  COMMERCIALE |  ALTRO        |

SUP. LOTTO DI PERTINENZA:	m <sup>2</sup> 4.600
SUP. COPERTA MASSIMA CONSENTITA dall'Art. 45 delle N.T.A. di P.R.G. *	m <sup>2</sup> 1.410
SUP. COPERTA ATTIVITA' ESISTENTE:	m <sup>2</sup> 705
SUP. COPERTA ATTIVITA' IN AMPLIAMENTO:	m <sup>2</sup> 705
SUP. COPERTA COMPLESSIVA:	m <sup>2</sup> 1.410

SUPERFICI A SERVIZI:	
VERDE	m <sup>2</sup> 570
PARCHEGGIO	m <sup>2</sup> 480
	m <sup>2</sup> 1.050
	> 20 % superficie del lotto

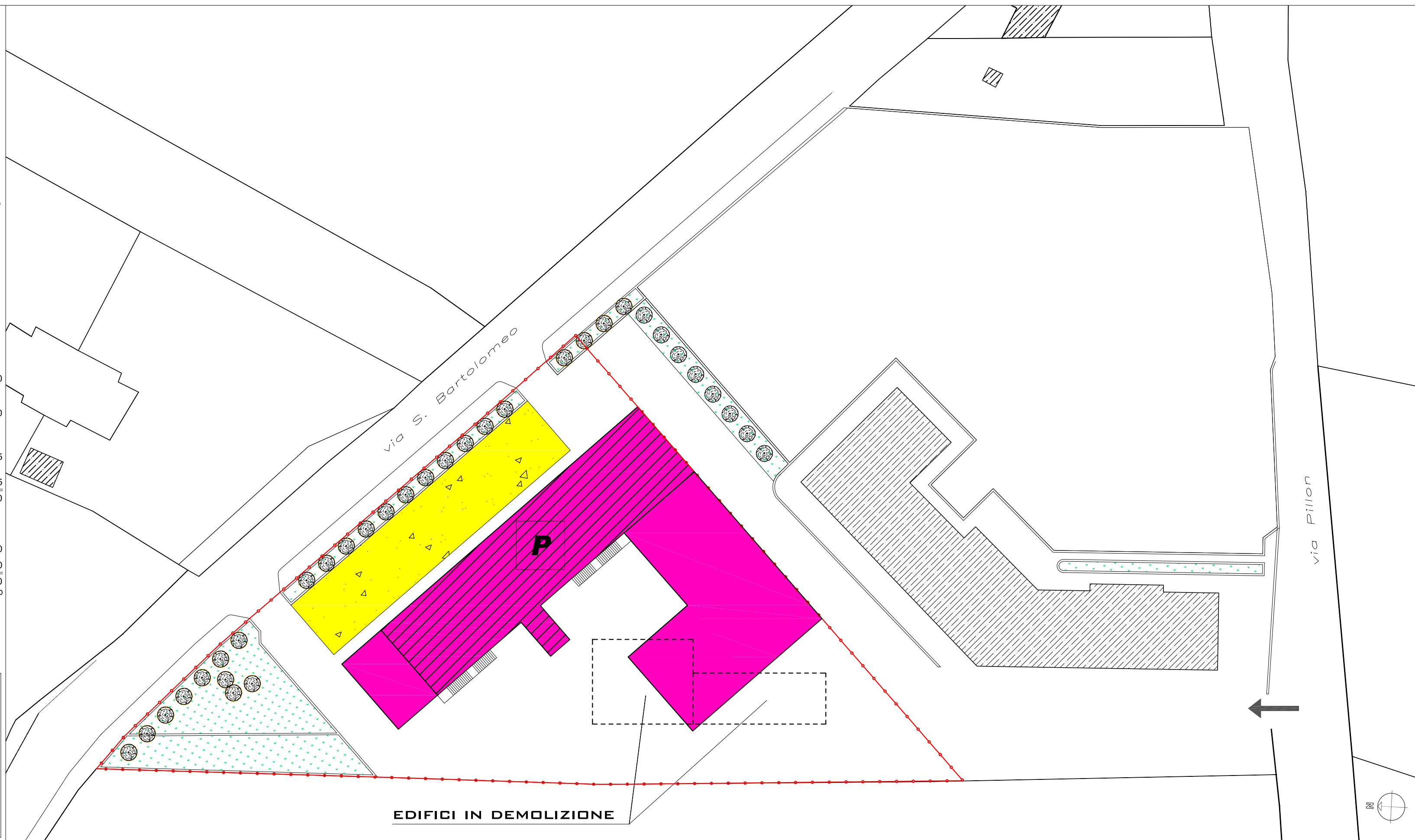
\*Ampliamento comunque non superiore al 100% della superficie coperta esistente

**PRESCRIZIONI:**







LEGITTIMITA' URBANISTICA: (c.e. n. 109/98)

ATTIVITA': Officina riparazioni  
 AMPLIAMENTO: AMMISSIBILE

ALTEZZA: 8 m



**LEGENDA:**

-  ALBERATURE
-  PARCHEGGIO
-  ACCESSO
-  VERDE
-  SPAZI DI STOCCAGGIO, MANOVRA E VERDE
-  ATTIVITA' ESISTENTE
-  LIMITE MASSIMO INVILUPPO PER AMPLIAMENTO ATTIVITA'
-  LIMITE PERTINENZA ATTIVITA'

**DESTINAZIONE D'USO:**

- |  |   |
|--|---|
| <input type="checkbox"/> D DIREZIONALE | <input type="checkbox"/> R RESIDENZIALE |
| <input type="checkbox"/> P PRODUTTIVO  | <input type="checkbox"/> RR RURALE      |
| <input type="checkbox"/> C COMMERCIALE | <input type="checkbox"/> A ALTRO        |

SUP. LOTTO DI PERTINENZA: m<sup>2</sup> 20.200

SUP. COPERTA MASSIMA CONSENTITA dall'Art. 45 delle N.T.A. di P.R.G. \* m<sup>2</sup> 3.500

SUP. COPERTA ATTIVITA' ESISTENTE: m<sup>2</sup> 3.187

SUP. COPERTA ATTIVITA' IN AMPLIAMENTO: m<sup>2</sup> 313

SUP. COPERTA COMPLESSIVA: m<sup>2</sup> 3.500

**SUPERFICIE A SERVIZI:**

VERDE m<sup>2</sup> 3.200

PARCHEGGIO m<sup>2</sup> 3.000

m<sup>2</sup> 6.200  
 > 20 % superficie del lotto

\*Ampliamento comunque non superiore al 100% della superficie coperta esistente

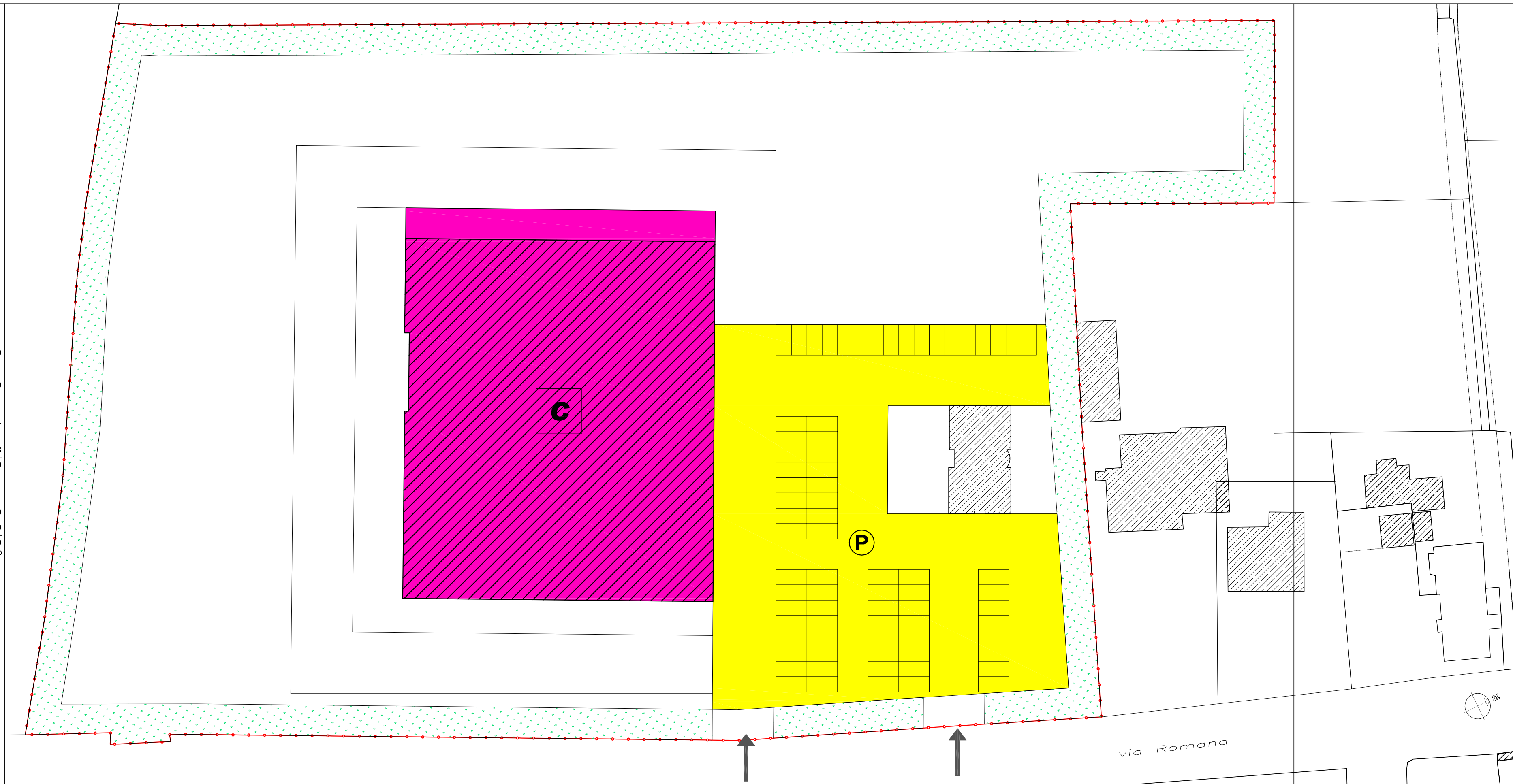
**PRESCRIZIONI:**

LEGITTIMITA' URBANISTICA: (c.e. n.125/96)







ATTIVITA': Commercio materiali edili

AMPLIAMENTO: AMMISSIBILE

ALTEZZA: 8 m



**LEGENDA:**

-  ALBERATURE
-  PARCHEGGIO
-  ACCESSO
-  VERDE
-  SPAZI DI STOCCAGGIO, MANOVRA E VERDE
-  ATTIVITA' ESISTENTE
-  LIMITE MASSIMO INVILUPPO PER AMPLIAMENTO ATTIVITA'
-  LIMITE PERTINENZA ATTIVITA'

**DESTINAZIONE D'USO:**

- |  |   |
|--|---|
| <input type="checkbox"/> D DIREZIONALE | <input type="checkbox"/> R RESIDENZIALE |
| <input type="checkbox"/> P PRODUTTIVO  | <input type="checkbox"/> RR RURALE      |
| <input type="checkbox"/> C COMMERCIALE | <input type="checkbox"/> A ALTRO        |

SUP. LOTTO DI PERTINENZA: mq 13.320

SUP. COPERTA MASSIMA CONSENTITA dall'Art. 45 delle N.T.A. di P.R.G. \* m<sup>2</sup> 1.800

SUP. COPERTA ATTIVITA' ESISTENTE: m<sup>2</sup> 1.440

SUP. COPERTA ATTIVITA' IN AMPLIAMENTO: m<sup>2</sup> 360

SUP. COPERTA COMPLESSIVA: m<sup>2</sup> 1.800

SUPERFICI A SERVIZI:

VERDE m<sup>2</sup> 3.950

PARCHEGGIO m<sup>2</sup> 1.920

m<sup>2</sup> 5.870  
> 20 % superficie del lotto

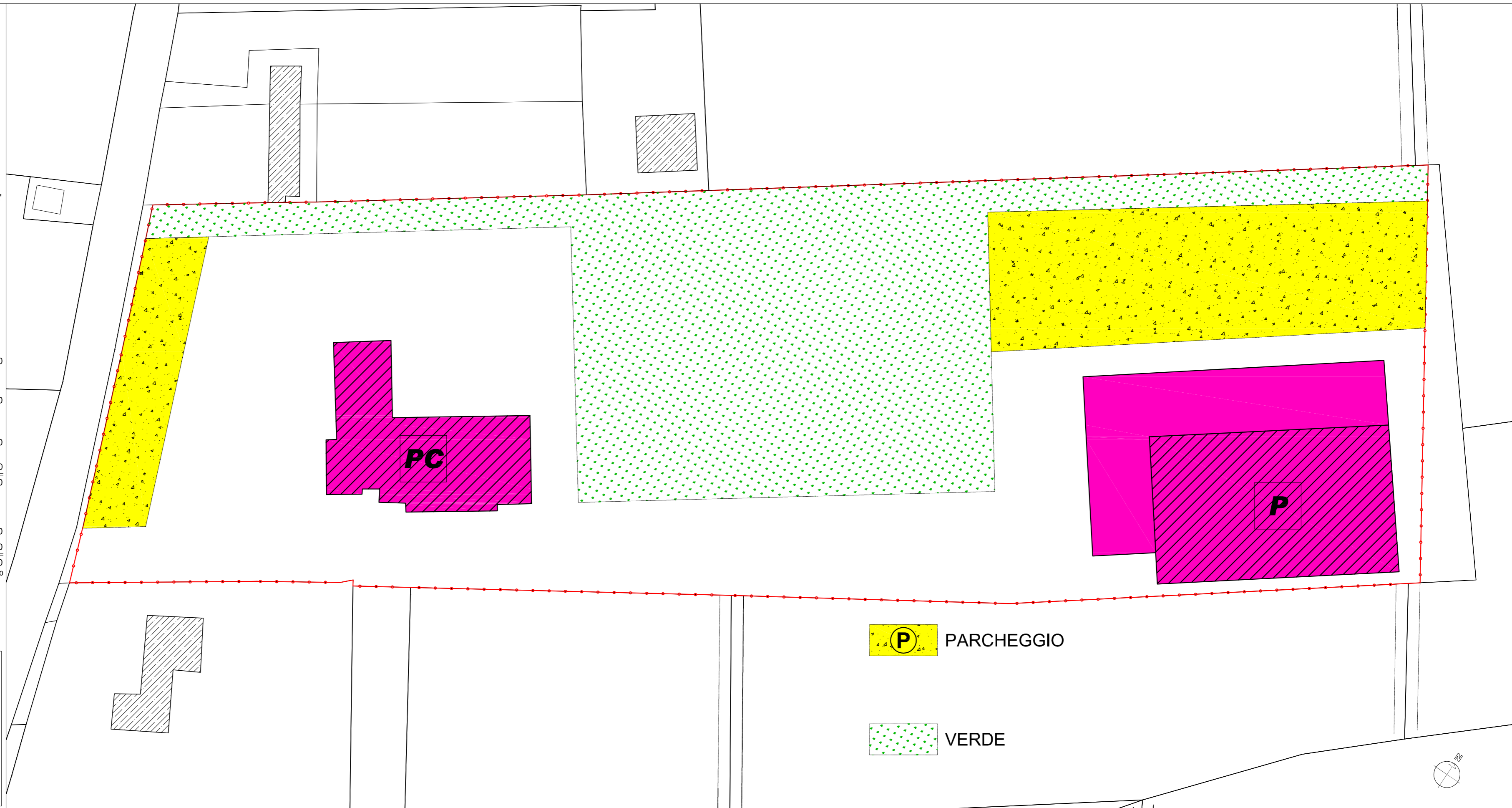
\*Ampliamento comunque non superiore al 100% della superficie coperta esistente

**PRESCRIZIONI:**


LEGITTIMITA' URBANISTICA: (A-1078/80)

ATTIVITA': Commercio materiali edili









AMPLIAMENTO: AMMISSIBILE in aderenza all'attuale magazzino



 PARCHEGGIO

 VERDE

**LEGENDA:**

-  ALBERATURE
-  PARCHEGGIO
-  ACCESSO
-  VERDE
-  SPAZI DI STOCCAGGIO, MANOVRA E VERDE
-  ATTIVITA' ESISTENTE
-  LIMITE MASSIMO INVILUPPO PER AMPLIAMENTO ATTIVITA'
-  LIMITE PERTINENZA ATTIVITA'

**DESTINAZIONE D'USO:**

- |  |   |
|--|---|
| <input type="checkbox"/> D DIREZIONALE | <input type="checkbox"/> R RESIDENZIALE |
| <input type="checkbox"/> P PRODUTTIVO  | <input type="checkbox"/> RR RURALE      |
| <input type="checkbox"/> C COMMERCIALE | <input type="checkbox"/> A ALTRO        |

SUP. LOTTO DI PERTINENZA: m<sup>2</sup> 15.457

SUP. COPERTA MASSIMA CONSENTITA dall'Art. 45 delle N.T.A. di P.R.G.\* m<sup>2</sup> 2.500

SUP. COPERTA ATTIVITA' ESISTENTE: m<sup>2</sup> 1.499

SUP. COPERTA ATTIVITA' IN AMPLIAMENTO: m<sup>2</sup> 1001

SUP. COPERTA COMPLESSIVA: m<sup>2</sup> 2500

**SUPERFICIE A SERVIZI:**

VERDE m<sup>2</sup> 1.930

PARCHEGGIO m<sup>2</sup> 1.600

m<sup>2</sup> 3.530

> 20 % superficie del lotto

\*Ampliamento comunque non superiore al 100% della superficie coperta esistente

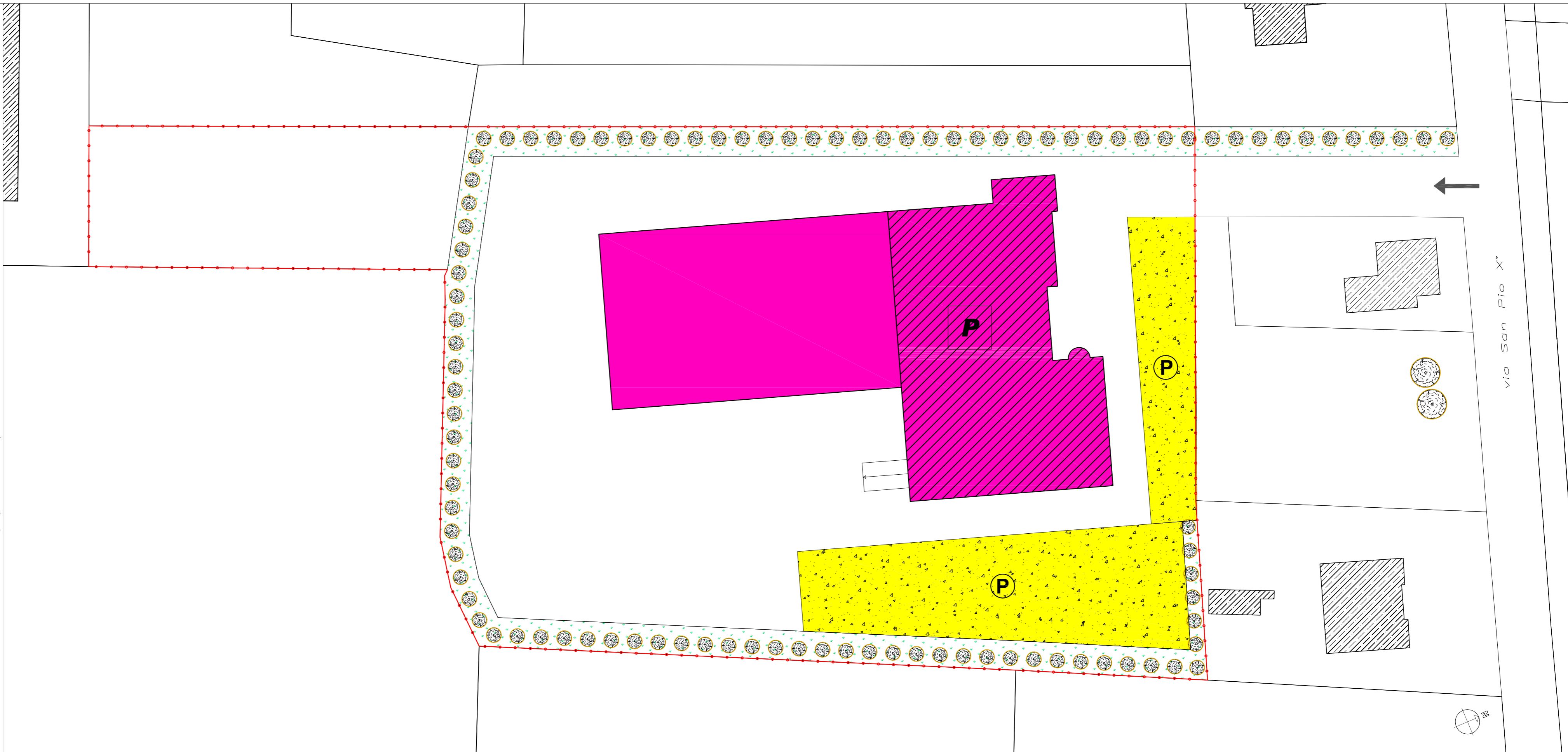
**PRESCRIZIONI:**

LEGITTIMITA' URBANISTICA: (c.e. n.56/89/2)

ATTIVITA': Artigianale

AMPLIAMENTO: AMMISSIBILE


ALTEZZA: 8 m



**LEGENDA:**

-  ALBERATURE
-  PARCHEGGIO
-  ACCESSO
-  VERDE
-  SPAZI DI STOCCAGGIO, MANOVRA E VERDE
-  ATTIVITA' ESISTENTE
-  LIMITE MASSIMO INVILUPPO PER AMPLIAMENTO ATTIVITA'
-  LIMITE PERTINENZA ATTIVITA'

**DESTINAZIONE D'USO:**

- |   |  |
|---|--|
|  DIREZIONALE |  RESIDENZIALE |
|  PRODUTTIVO  |  RURALE       |
|  COMMERCIALE |  ALTRO        |

SUP. LOTTO DI PERTINENZA: m<sup>2</sup> 2.870

SUP. COPERTA MASSIMA CONSENTITA dall'Art. 45 delle N.T.A. di P.R.G. \* m<sup>2</sup> 435

SUP. COPERTA ATTIVITA' ESISTENTE: m<sup>2</sup> 435

SUP. COPERTA ATTIVITA' IN AMPLIAMENTO: m<sup>2</sup> ---

SUP. COPERTA COMPLESSIVA: m<sup>2</sup> 435

**SUPERFICI A SERVIZI:**

VERDE m<sup>2</sup> 200

PARCHEGGIO m<sup>2</sup> 1.000

m<sup>2</sup> 1.200  
 > 20 % superficie del lotto

\*Ampliamento comunque non superiore al 100% della superficie coperta esistente

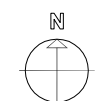
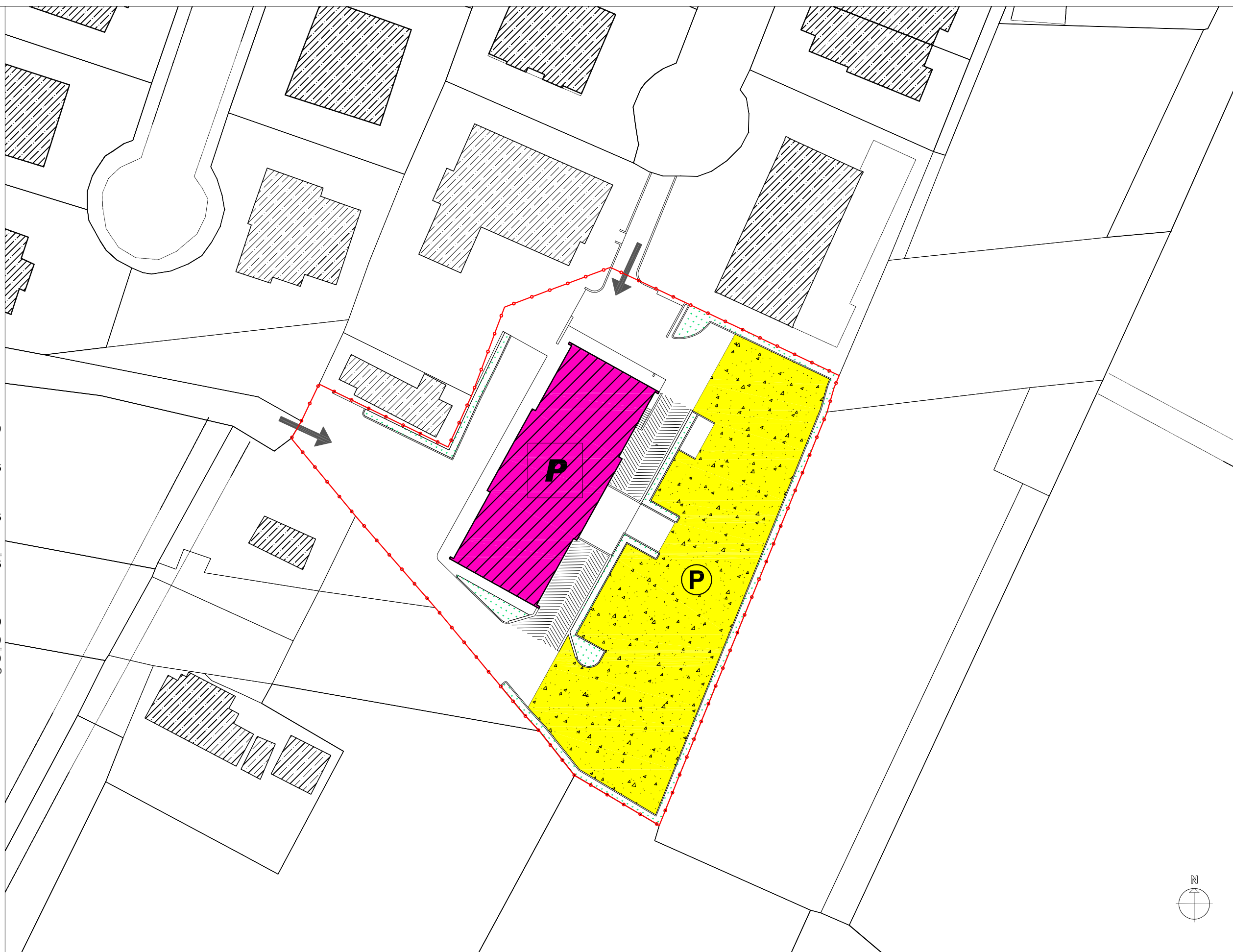
**PRESCRIZIONI:**

LEGITTIMITA' URBANISTICA: (D.I.A. 135/96)

ATTIVITA': Impianti Termoidraulici

AMPLIAMENTO: NON AMMISSIBILE  
 in quanto la superficie dell'attività è stata frazionata per condono del 2° Piano ad uso residenziale

ALTEZZA: 8 m



**LEGENDA:**

-  ALBERATURE
-  PARCHEGGIO
-  ACCESSO
-  VERDE
-  SPAZI DI STOCCAGGIO, MANOVRA E VERDE
-  ATTIVITA' ESISTENTE
-  LIMITE MASSIMO INVILUPPO PER AMPLIAMENTO ATTIVITA'
-  LIMITE PERTINENZA ATTIVITA'

**DESTINAZIONE D'USO:**

- |   |  |
|---|--|
|  DIREZIONALE |  RESIDENZIALE |
|  PRODUTTIVO  |  RURALE       |
|  COMMERCIALE |  ALTRO        |

SUP. LOTTO DI PERTINENZA: m<sup>2</sup> 13.000

SUP. COPERTA MASSIMA CONSENTITA dall'Art. 45 delle N.T.A. di P.R.G. \* m<sup>2</sup> 1.700

SUP. COPERTA ATTIVITA' ESISTENTE: m<sup>2</sup> 1.385

SUP. COPERTA ATTIVITA' IN AMPLIAMENTO: m<sup>2</sup> 315

SUP. COPERTA COMPLESSIVA: m<sup>2</sup> 1.700

SUPERFICI A SERVIZI:

VERDE m<sup>2</sup> 2.200

PARCHEGGIO m<sup>2</sup> 1.450

m<sup>2</sup> 3.650

> 20 % superficie del lotto

\*Ampliamento comunque non superiore al 100% della superficie coperta esistente

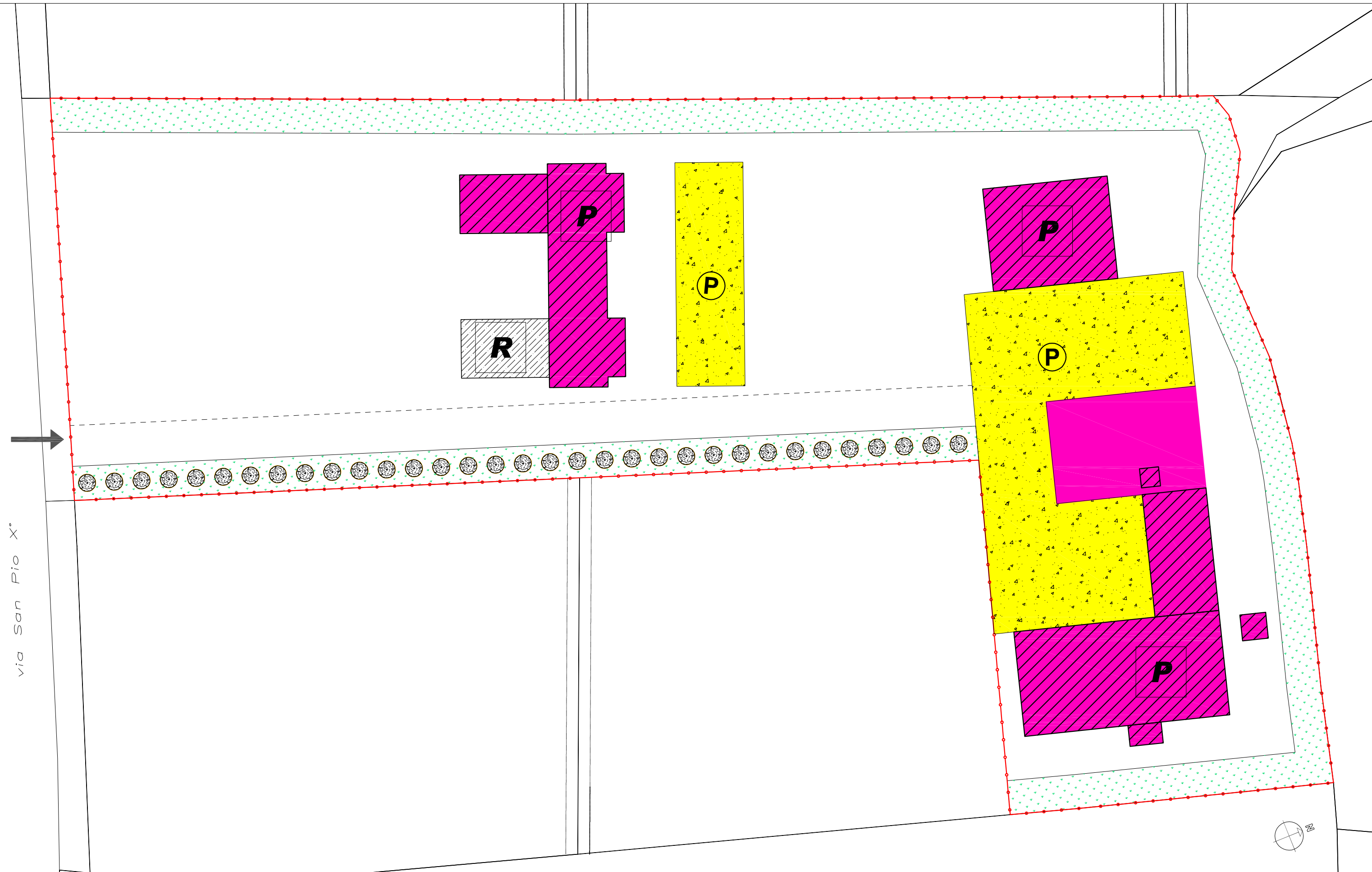
**PRESCRIZIONI:**

LEGITTIMITA' URBANISTICA: (c.e. n.248/88/2)


ATTIVITA': Falegnameria

AMPLIAMENTO: AMMISSIBILE

ALTEZZA: 8 m



**LEGENDA:**

-  ALBERATURE
-  PARCHEGGIO
-  ACCESSO
-  VERDE
-  SPAZI DI STOCCAGGIO, MANOVRA E VERDE
-  ATTIVITA' ESISTENTE
-  LIMITE MASSIMO INVILUPPO PER AMPLIAMENTO ATTIVITA'
-  LIMITE PERTINENZA ATTIVITA'

**DESTINAZIONE D'USO:**

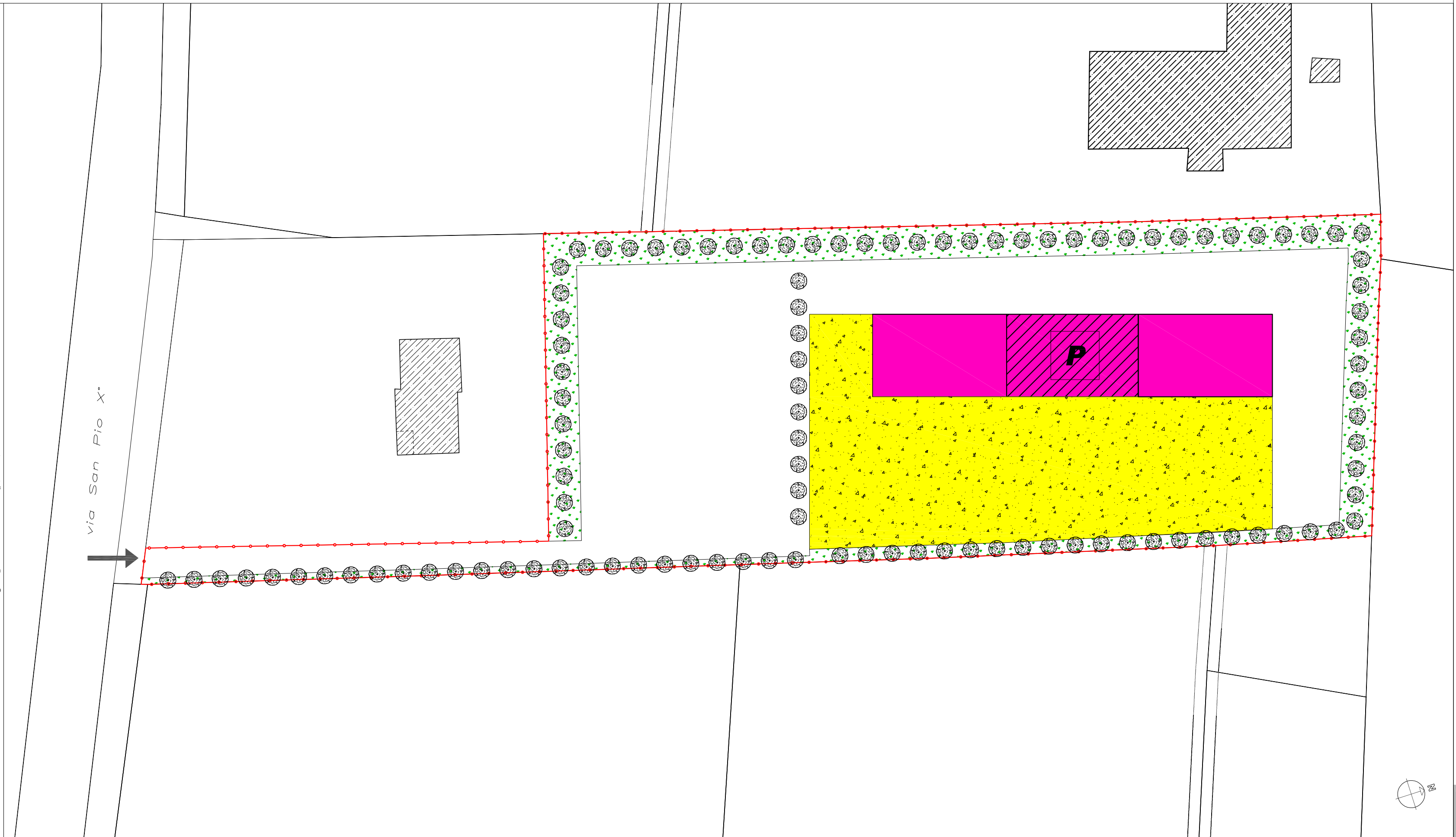
- |   |  |
|---|--|
|  DIREZIONALE |  RESIDENZIALE |
|  PRODUTTIVO  |  RURALE       |
|  COMMERCIALE |  ALTRO        |

SUP. LOTTO DI PERTINENZA:	m <sup>2</sup> 6.730
SUP. COPERTA MASSIMA CONSENTITA dall'Art. 45 delle N.T.A. di P.R.G. *	m <sup>2</sup> 510
SUP. COPERTA ATTIVITA' ESISTENTE:	m <sup>2</sup> 255
SUP. COPERTA ATTIVITA' IN AMPLIAMENTO:	m <sup>2</sup> 255
SUP. COPERTA COMPLESSIVA:	m <sup>2</sup> 510
<b>SUPERFICIE A SERVIZI:</b>	
VERDE	m <sup>2</sup> 1.330
PARCHEGGIO	m <sup>2</sup> 1.670
	m <sup>2</sup> 3.000
	> 20 % superficie del lotto

\*Ampliamento comunque non superiore al 100% della superficie coperta esistente

**PRESCRIZIONI:**

- LEGITTIMITA' URBANISTICA: (c.e. n.08/90)
- ATTIVITA': Trasporto scolari e Noleggio autobus con autista
- AMPLIAMENTO: AMMISSIBILE ma condizionato alla demolizione delle tettoie esistenti
- ALTEZZA: 8 m



**LEGENDA:**

-  ALBERATURE
-  PARCHEGGIO
-  ACCESSO
-  VERDE
-  SPAZI DI STOCCAGGIO, MANOVRA E VERDE
-  ATTIVITA' ESISTENTE
-  LIMITE MASSIMO INVILUPPO PER AMPLIAMENTO ATTIVITA'
-  LIMITE PERTINENZA ATTIVITA'

**DESTINAZIONE D'USO:**

- |  |   |
|--|---|
| <input type="checkbox"/> D DIREZIONALE | <input type="checkbox"/> R RESIDENZIALE |
| <input type="checkbox"/> P PRODUTTIVO  | <input type="checkbox"/> RR RURALE      |
| <input type="checkbox"/> C COMMERCIALE | <input type="checkbox"/> A ALTRO        |

SUP. LOTTO DI PERTINENZA: m<sup>2</sup> 18.770

SUP. COPERTA MASSIMA CONSENTITA dall'Art. 45 delle N.T.A. di P.R.G. \* m<sup>2</sup> 6.000

SUP. COPERTA ATTIVITA' ESISTENTE: m<sup>2</sup> 4.900

SUP. COPERTA ATTIVITA' IN AMPLIAMENTO: m<sup>2</sup> 1.100

SUP. COPERTA COMPLESSIVA: m<sup>2</sup> 6.000

**SUPERFICI A SERVIZI:**

VERDE m<sup>2</sup> 2.990

PARCHEGGIO m<sup>2</sup> 1.880

m<sup>2</sup> 4.870  
 > 20 % superficie del lotto

\*Ampliamento comunque non superiore al 100% della superficie coperta esistente

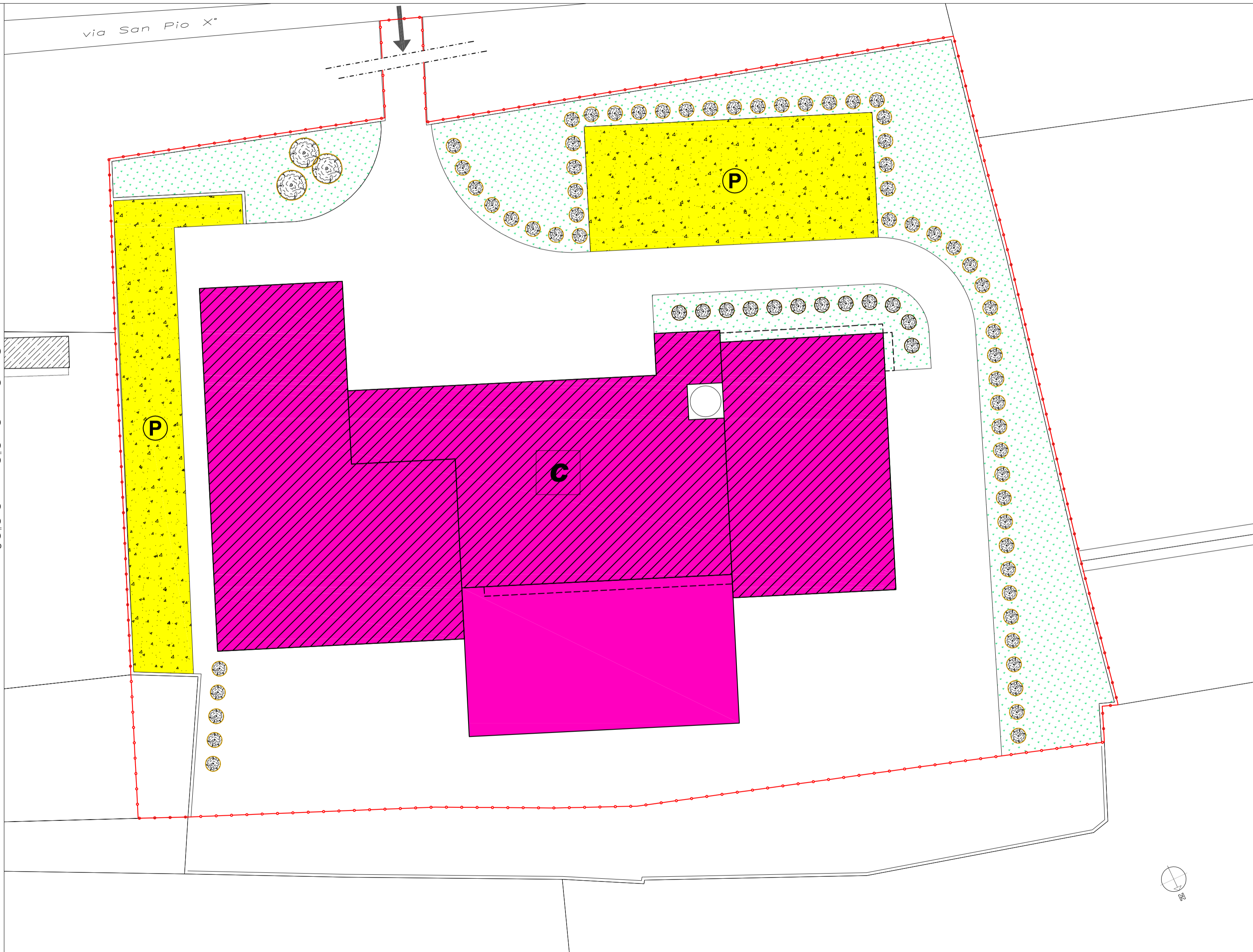
**PRESCRIZIONI:**

LEGITTIMITA' URBANISTICA: (c.e. n.112/97)

ATTIVITA': Commercio all'ingrosso e al minuto di bevande

AMPLIAMENTO: AMMISSIBILE nei limiti di m<sup>2</sup> 6.000 compreso l'esistente

ALTEZZA: 8 m



**LEGENDA:**

-  ALBERATURE
-  PARCHEGGIO
-  ACCESSO
-  VERDE
-  SPAZI DI STOCCAGGIO, MANOVRA E VERDE
-  ATTIVITA' ESISTENTE
-  LIMITE MASSIMO INVILUPPO PER AMPLIAMENTO ATTIVITA'
-  LIMITE PERTINENZA ATTIVITA'

**DESTINAZIONE D'USO:**

- |  |   |
|--|---|
| <input type="checkbox"/> D DIREZIONALE | <input type="checkbox"/> R RESIDENZIALE |
| <input type="checkbox"/> P PRODUTTIVO  | <input type="checkbox"/> RR RURALE      |
| <input type="checkbox"/> C COMMERCIALE | <input type="checkbox"/> A ALTRO        |

SUP. LOTTO DI PERTINENZA: m<sup>2</sup> 7.240

SUP. COPERTA MASSIMA CONSENTITA dall'Art. 45 delle N.T.A. di P.R.G. \* m<sup>2</sup> 167

SUP. COPERTA ATTIVITA' ESISTENTE: m<sup>2</sup> 167

SUP. COPERTA ATTIVITA' IN AMPLIAMENTO: m<sup>2</sup> ---

SUP. COPERTA COMPLESSIVA: m<sup>2</sup> 167

**SUPERFICI A SERVIZI:**

VERDE m<sup>2</sup> 1.240

PARCHEGGIO m<sup>2</sup> 740

m<sup>2</sup> 1.980  
 > 20 % superficie del lotto

\*Ampliamento comunque non superiore al 100% della superficie coperta esistente

**PRESCRIZIONI:**

LEGITTIMITA' URBANISTICA: (c.e. n.281/99)

ATTIVITA': Dismessa

AMPLIAMENTO: NON AMMISSIBILE in quanto attività dismessa

ALTEZZA: 8 m



**LEGENDA:**

-  ALBERATURE
-  PARCHEGGIO
-  ACCESSO
-  VERDE
-  SPAZI DI STOCCAGGIO, MANOVRA E VERDE
-  ATTIVITA' APPROVATA CON ACCORPAMENTO DELL'ESISTENTE
-  LIMITE MASSIMO INVILUPPO PER AMPLIAMENTO ATTIVITA'
-  LIMITE PERTINENZA ATTIVITA'

**DESTINAZIONE D'USO:**

- |   |  |
|---|--|
|  DIREZIONALE |  RESIDENZIALE |
|  PRODUTTIVO  |  RURALE       |
|  COMMERCIALE |  ALTRO        |

SUP. LOTTO DI PERTINENZA: m<sup>2</sup> 3.590

SUP. COPERTA MASSIMA CONSENTITA dall'Art. 45 delle N.T.A. di P.R.G. \* m<sup>2</sup> 572

SUP. COPERTA ATTIVITA' ESISTENTE: m<sup>2</sup> 286

SUP. COPERTA ATTIVITA' IN AMPLIAMENTO: AUTORIZZATA m<sup>2</sup> 286

SUP. COPERTA COMPLESSIVA: m<sup>2</sup> 572

**SUPERFICI A SERVIZI:**

VERDE m<sup>2</sup> 1.873

PARCHEGGIO m<sup>2</sup> 482

m<sup>2</sup> 2.355

> 20 % superficie del lotto

\*Ampliamento comunque non superiore al 100% della superficie coperta esistente

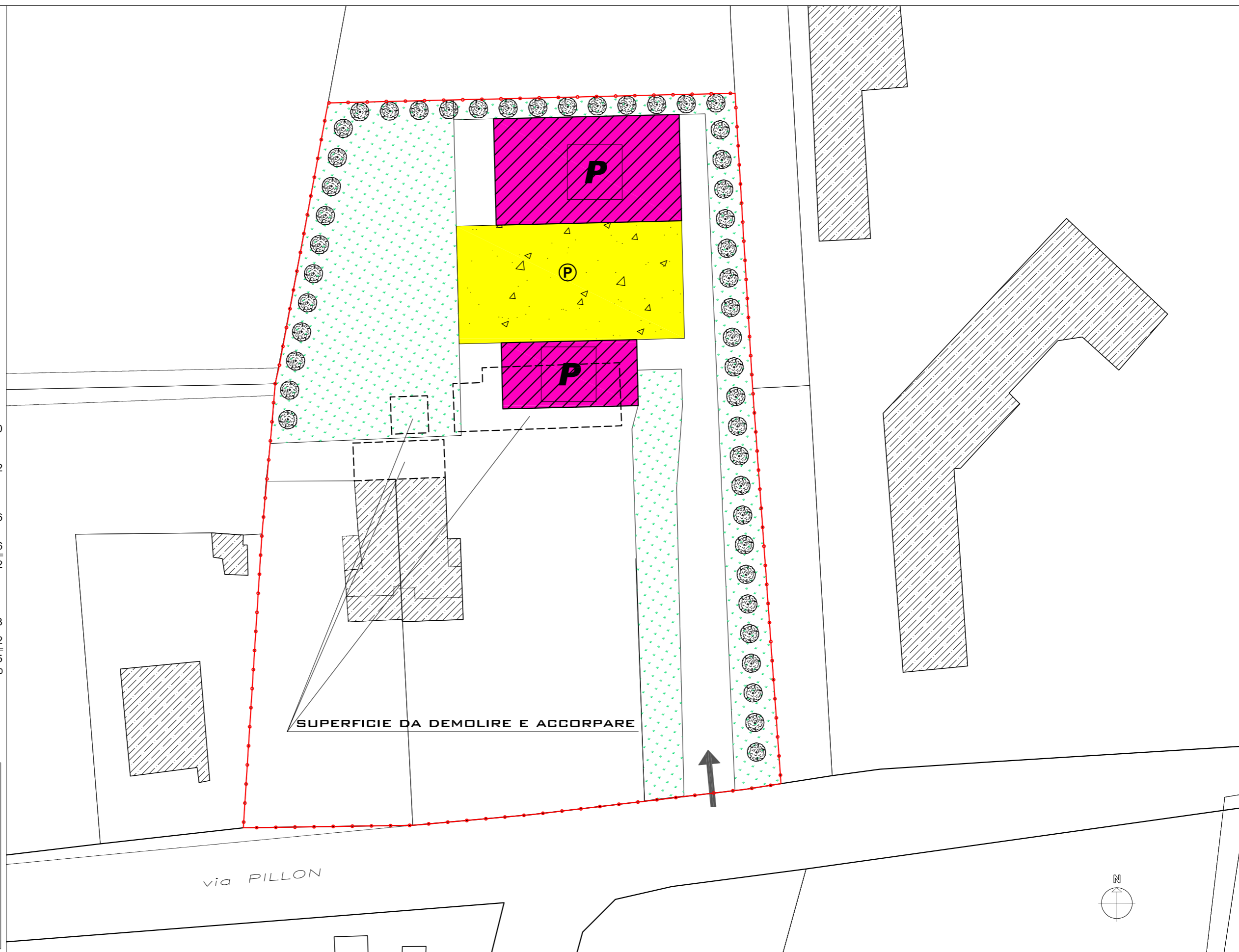
**PRESCRIZIONI:**

LEGITTIMITA' URBANISTICA: (c.e. n. 70/04)









ATTIVITA': Taxista

AMPLIAMENTO: AMMISSIBILE come da permesso di costruire approvato dalla commissione edilizia ed in corso di rilascio (Conc. n° 40/70)

ALTEZZA: 8 m



**LEGENDA:**

-  ALBERATURE
-  PARCHEGGIO
-  ACCESSO
-  VERDE
-  SPAZI DI STOCCAGGIO, MANOVRA E VERDE
-  ATTIVITA' ESISTENTE
-  LIMITE MASSIMO INVILUPPO PER AMPLIAMENTO ATTIVITA'
-  LIMITE PERTINENZA ATTIVITA'

**DESTINAZIONE D'USO:**

- |   |  |
|---|--|
|  DIREZIONALE |  RESIDENZIALE |
|  PRODUTTIVO  |  RURALE       |
|  COMMERCIALE |  ALTRO        |

SUP. LOTTO DI PERTINENZA: m<sup>2</sup> 7.550

SUP. COPERTA MASSIMA CONSENTITA dall'Art. 45 delle N.T.A. di P.R.G. \* m<sup>2</sup> 589

SUP. COPERTA ATTIVITA' ESISTENTE: m<sup>2</sup> 589

SUP. COPERTA ATTIVITA' IN AMPLIAMENTO: m<sup>2</sup> ---

SUP. COPERTA COMPLESSIVA: m<sup>2</sup> 589

**SUPERFICIE A SERVIZI:**

VERDE m<sup>2</sup> 1.450

PARCHEGGIO m<sup>2</sup> 1.250

m<sup>2</sup> 2.700

> 20 % superficie del lotto

\*Ampliamento comunque non superiore al 100% della superficie coperta esistente

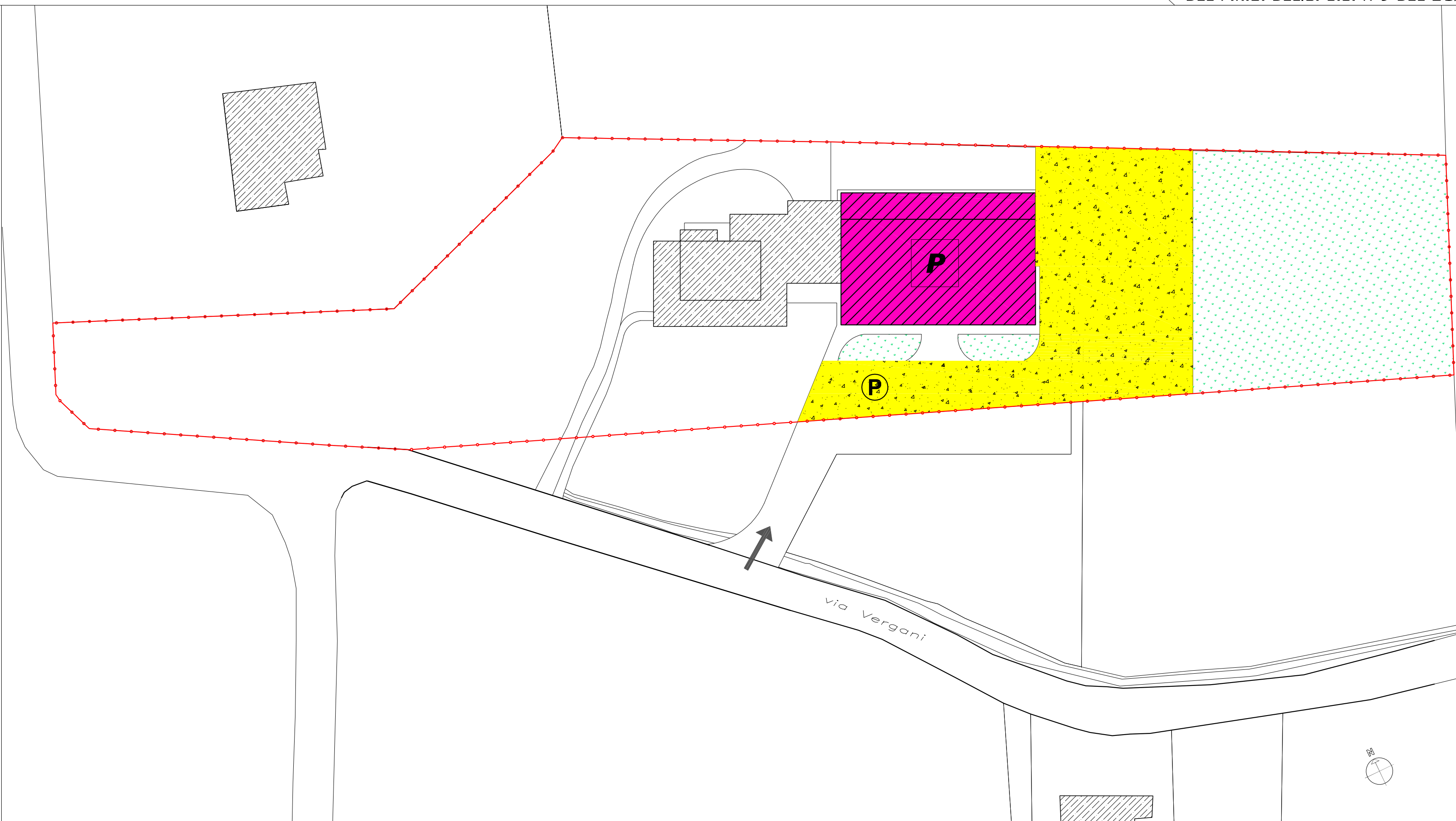
**PRESCRIZIONI:**

LEGITTIMITA' URBANISTICA: (c.e. n.152/2002)

ATTIVITA': Costruzione apparecchiature elettroniche

AMPLIAMENTO: CONFERMA ESISTENTE

ALTEZZA: 8 m



**LEGENDA:**

-  ALBERATURE
-  PARCHEGGIO
-  ACCESSO
-  VERDE
-  SPAZI DI STOCCAGGIO, MANOVRA E VERDE
-  ATTIVITA' ESISTENTE
-  LIMITE MASSIMO INVILUPPO PER AMPLIAMENTO ATTIVITA'
-  LIMITE PERTINENZA ATTIVITA'

**DESTINAZIONE D'USO:**

-  DIREZIONALE
-  RESIDENZIALE
-  PRODUTTIVO
-  RURALE
-  COMMERCIALE
-  ALTRO

SUP. LOTTO DI PERTINENZA: m<sup>2</sup> 4.210

SUP. COPERTA MASSIMA CONSENTITA dall'Art. 45 delle N.T.A. di P.R.G. \* m<sup>2</sup> 550

SUP. COPERTA ATTIVITA' ESISTENTE: m<sup>2</sup> 550

SUP. COPERTA ATTIVITA' IN AMPLIAMENTO: m<sup>2</sup> ---

SUP. COPERTA COMPLESSIVA: m<sup>2</sup> 550

**SUPERFICI A SERVIZI:**

VERDE m<sup>2</sup> 1.300

PARCHEGGIO m<sup>2</sup> 450

m<sup>2</sup> 1.750  
> 20 % superficie del lotto

\*Ampliamento comunque non superiore al 100% della superficie coperta esistente

**PRESCRIZIONI:**

LEGITTIMITA' URBANISTICA: (c.e. n.67/98)

ATTIVITA': Officina meccanica mezzi agricoli

AMPLIAMENTO: NON AMMISSIBILE  
In quanto la superficie esistente esaurisce il massimo di copertura ammessa

ALTEZZA: 8 m



**LEGENDA:**

-  ALBERATURE
-  PARCHEGGIO
-  ACCESSO
-  VERDE
-  SPAZI DI STOCCAGGIO, MANOVRA E VERDE
-  ATTIVITA' ESISTENTE
-  LIMITE MASSIMO INVILUPPO PER AMPLIAMENTO ATTIVITA'
-  LIMITE PERTINENZA ATTIVITA'

**DESTINAZIONE D'USO:**

- |   |  |
|---|--|
|  DIREZIONALE |  RESIDENZIALE |
|  PRODUTTIVO  |  RURALE       |
|  COMMERCIALE |  ALTRO        |

SUP. LOTTO DI PERTINENZA: m<sup>2</sup> 4.050

SUP. COPERTA MASSIMA CONSENTITA dall'Art. 45 delle N.T.A. di P.R.G.\* m<sup>2</sup> 480

SUP. COPERTA ATTIVITA' ESISTENTE: m<sup>2</sup> 480

SUP. COPERTA ATTIVITA' IN AMPLIAMENTO: m<sup>2</sup> ---

SUP. COPERTA COMPLESSIVA: m<sup>2</sup> 480

**SUPERFICI A SERVIZI:**

VERDE m<sup>2</sup> 600

PARCHEGGIO m<sup>2</sup> 1.700

m<sup>2</sup> 2.300  
 > 20 % superficie del lotto

\*Ampliamento comunque non superiore al 100% della superficie coperta esistente

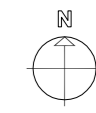
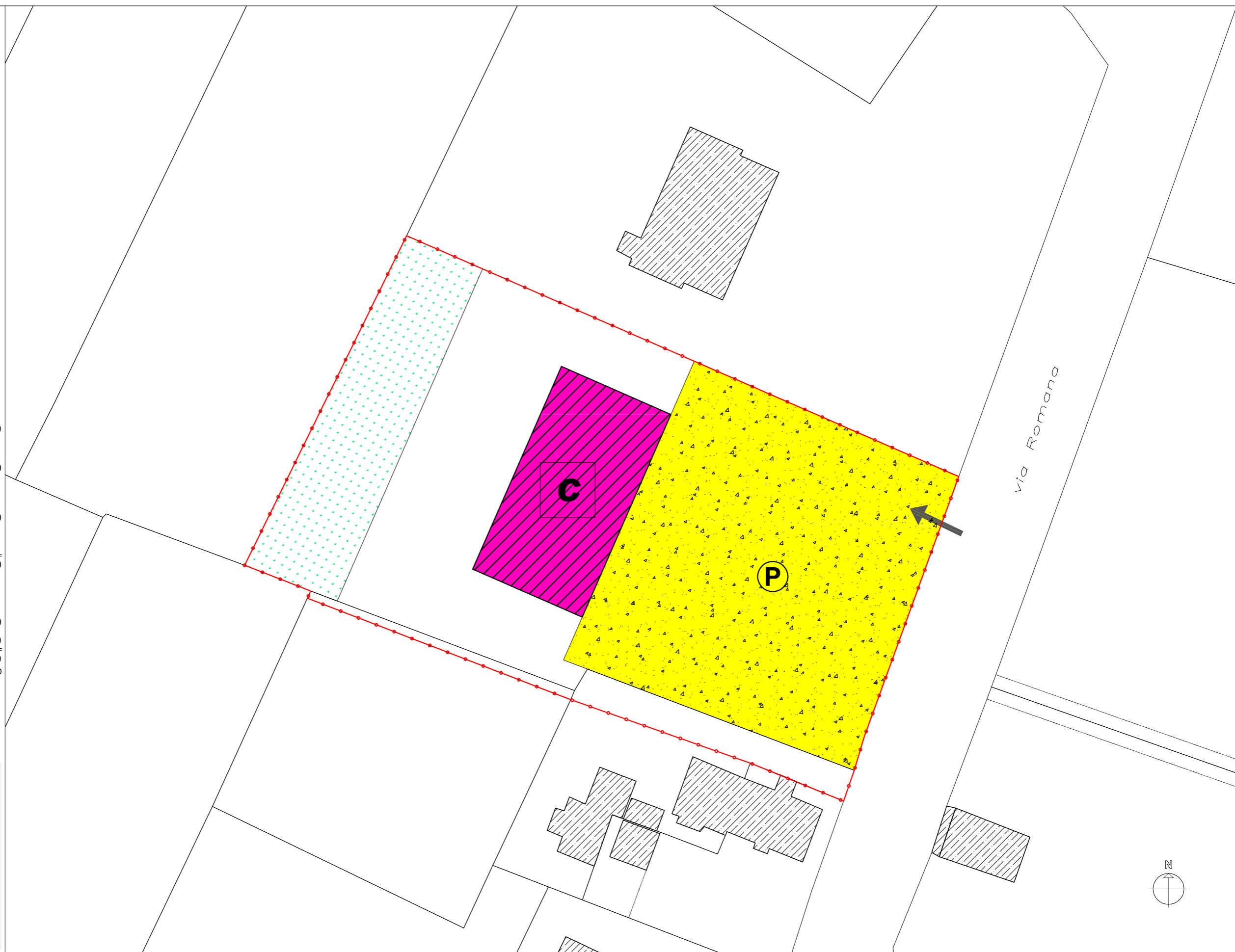
**PRESCRIZIONI:**

LEGITTIMITA' URBANISTICA: (c.e. n.129/94)


ATTIVITA': Supermercato

AMPLIAMENTO: NON AMMESSO  
 In quanto la superficie esistente esaurisce il massimo di copertura ammessa

ALTEZZA: 8 m



**LEGENDA:**

-  ALBERATURE
-  PARCHEGGIO
-  ACCESSO
-  VERDE
-  SPAZI DI STOCCAGGIO, MANOVRA E VERDE
-  ATTIVITA' ESISTENTE
-  LIMITE MASSIMO INVILUPPO PER AMPLIAMENTO ATTIVITA'
-  LIMITE PERTINENZA ATTIVITA'

**DESTINAZIONE D'USO:**

- |   |  |
|---|--|
|  DIREZIONALE |  RESIDENZIALE |
|  PRODUTTIVO  |  RURALE       |
|  COMMERCIALE |  ALTRO        |

SUP. LOTTO DI PERTINENZA: m<sup>2</sup> 3.380

SUP. COPERTA MASSIMA CONSENTITA dall'Art. 45 delle N.T.A. di P.R.G. \* m<sup>2</sup> 330

SUP. COPERTA ATTIVITA' ESISTENTE: m<sup>2</sup> 270

SUP. COPERTA ATTIVITA' IN AMPLIAMENTO: m<sup>2</sup> 60

SUP. COPERTA COMPLESSIVA: m<sup>2</sup> 330

SUPERFICI A SERVIZI:

VERDE m<sup>2</sup> 750

PARCHEGGIO m<sup>2</sup> 350

m<sup>2</sup> 1.100

> 20 % superficie del lotto

\*Ampliamento comunque non superiore al 100% della superficie coperta esistente

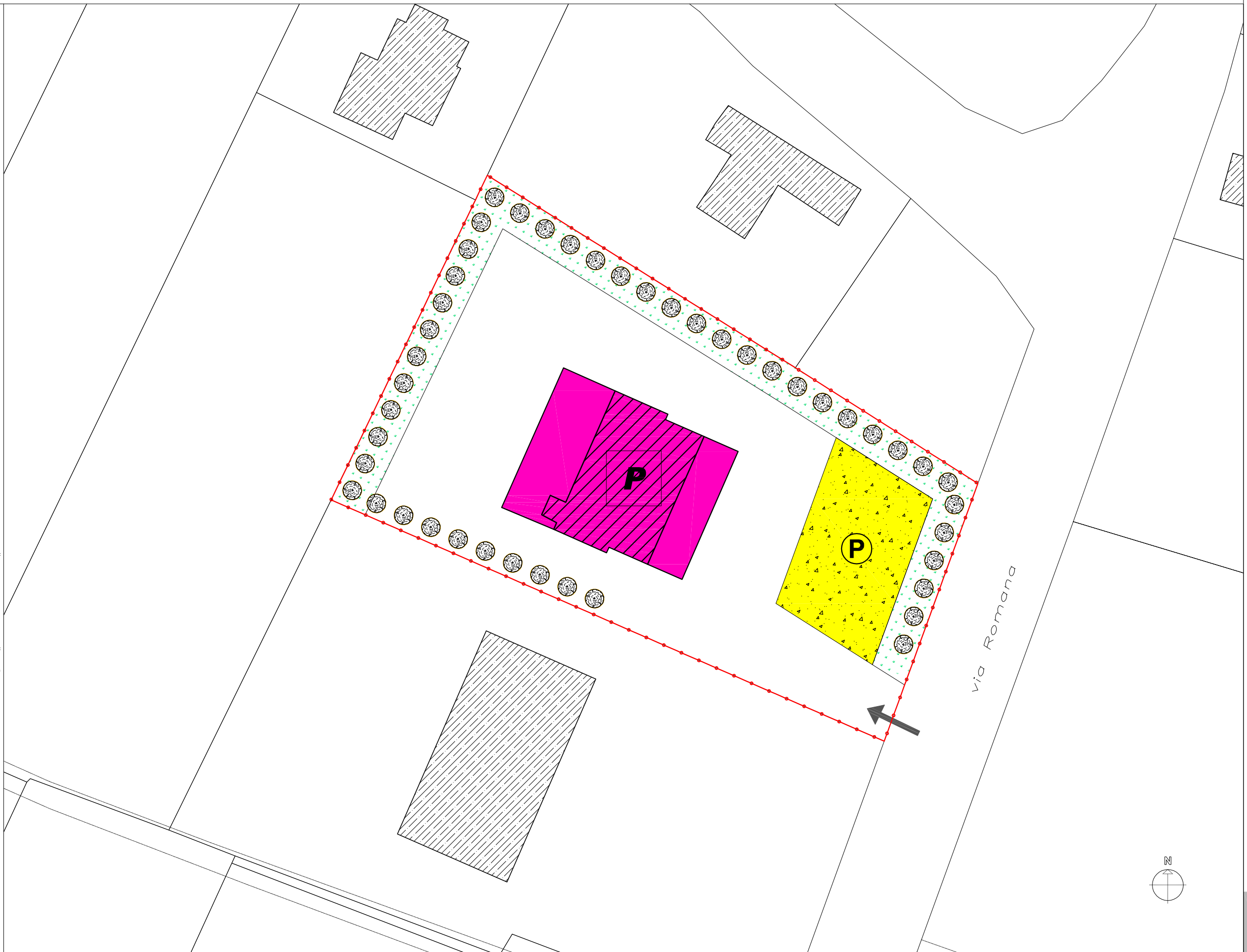
**PRESCRIZIONI:**

LEGITTIMITA' URBANISTICA: (c.e. n.129/94)


ATTIVITA': Produzione e vendita camicie, cravatte e accessori

AMPLIAMENTO: AMMISSIBILE

ALTEZZA: 8 m



**LEGENDA:**

-  ALBERATURE
-  PARCHEGGIO
-  ACCESSO
-  VERDE
-  SPAZI DI STOCCAGGIO, MANOVRA E VERDE
-  ATTIVITA' ESISTENTE
-  LIMITE MASSIMO INVILUPPO PER AMPLIAMENTO ATTIVITA'
-  LIMITE PERTINENZA ATTIVITA'

**DESTINAZIONE D'USO:**

- |   |  |
|---|--|
|  DIREZIONALE |  RESIDENZIALE |
|  PRODUTTIVO  |  RURALE       |
|  COMMERCIALE |  ALTRO        |

SUP. LOTTO DI PERTINENZA: m<sup>2</sup> 5.840

SUP. COPERTA MASSIMA CONSENTITA dall'Art. 45 delle N.T.A. di P.R.G. \* m<sup>2</sup> 1.350

SUP. COPERTA ATTIVITA' ESISTENTE: m<sup>2</sup> 726

SUP. COPERTA ATTIVITA' IN AMPLIAMENTO: m<sup>2</sup> 624

SUP. COPERTA COMPLESSIVA: m<sup>2</sup> 1350

**SUPERFICI A SERVIZI:**

VERDE m<sup>2</sup> 1.800

PARCHEGGIO m<sup>2</sup> 1.085

m<sup>2</sup> 2.885  
 > 20 % superficie del lotto

\*Ampliamento comunque non superiore al 100% della superficie coperta esistente

**PRESCRIZIONI:**

LEGITTIMITA' URBANISTICA: (c.e. n.203/2001)  
 (autorizz. n. AC2003/001)

ATTIVITA': Autofficina, Concessionaria d'auto e autolavaggio

AMPLIAMENTO: AMMISSIBILE  
 l'ampliamento separato, è condizionato dalla presenza dell'autolavaggio anche per mezzi pesanti, nei limiti di m<sup>2</sup> 1.161 compreso l'esistente

ALTEZZA: 8 m



**LEGENDA:**

-  ALBERATURE
-  PARCHEGGIO
-  ACCESSO
-  VERDE
-  SPAZI DI STOCCAGGIO, MANOVRA E VERDE
-  ATTIVITA' ESISTENTE
-  LIMITE MASSIMO INVILUPPO PER AMPLIAMENTO ATTIVITA'
-  LIMITE PERTINENZA ATTIVITA'

**DESTINAZIONE D'USO:**

- |  |   |
|--|---|
| <input type="checkbox"/> D DIREZIONALE | <input type="checkbox"/> R RESIDENZIALE |
| <input type="checkbox"/> P PRODUTTIVO  | <input type="checkbox"/> RR RURALE      |
| <input type="checkbox"/> C COMMERCIALE | <input type="checkbox"/> A ALTRO        |

SUP. LOTTO DI PERTINENZA:	m <sup>2</sup>	3.320
SUP. COPERTA MASSIMA CONSENTITA dall'Art. 45 delle N.T.A. di P.R.G. *	m <sup>2</sup>	140
SUP. COPERTA ATTIVITA' ESISTENTE:	m <sup>2</sup>	70
SUP. COPERTA ATTIVITA' IN AMPLIAMENTO:	m <sup>2</sup>	70
SUP. COPERTA COMPLESSIVA:	m <sup>2</sup>	140
SUPERFICI A SERVIZI:		
VERDE	m <sup>2</sup>	490
PARCHEGGIO	m <sup>2</sup>	520
	m <sup>2</sup>	1010
		> 20 % superficie del lotto

\*Ampliamento comunque non superiore al 100% della superficie coperta esistente

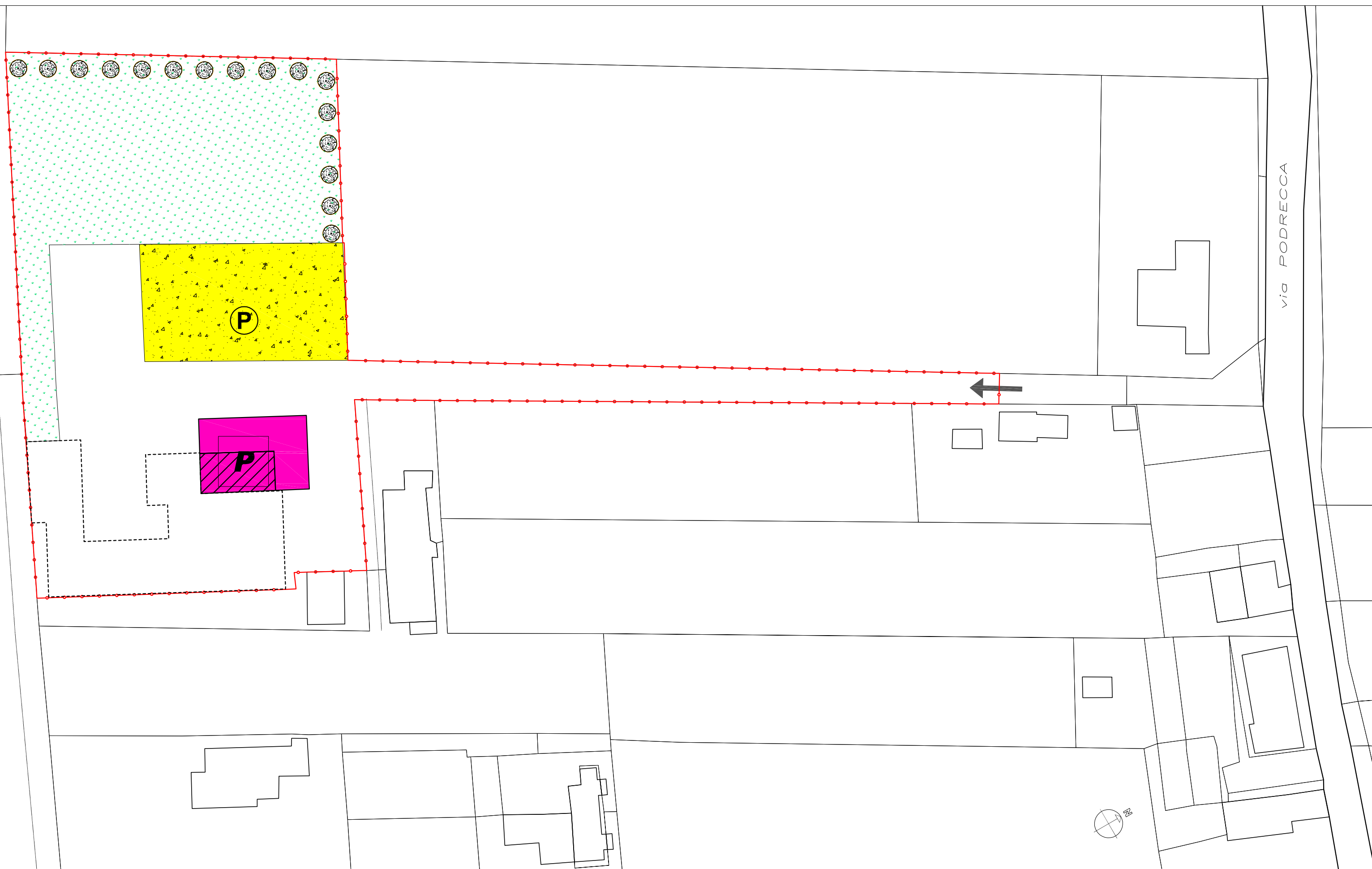
**PRESCRIZIONI:**

LEGITTIMITA' URBANISTICA: (c.e. n. 172/85)








ATTIVITA': Commercio di combustibili e bibite

AMPLIAMENTO: AMMISSIBILE con mantenimento delle tettoie che non potranno essere tamponate

ALTEZZA: 8 m



**LEGENDA:**

-  ALBERATURE
-  PARCHEGGIO
-  ACCESSO
-  VERDE
-  SPAZI DI STOCCAGGIO, MANOVRA E VERDE
-  ATTIVITA' ESISTENTE
-  LIMITE MASSIMO INVILUPPO PER AMPLIAMENTO ATTIVITA'
-  LIMITE PERTINENZA ATTIVITA'

**DESTINAZIONE D'USO:**

- |  |   |
|--|---|
| <input type="checkbox"/> D DIREZIONALE | <input type="checkbox"/> R RESIDENZIALE |
| <input type="checkbox"/> P PRODUTTIVO  | <input type="checkbox"/> RR RURALE      |
| <input type="checkbox"/> C COMMERCIALE | <input type="checkbox"/> A ALTRO        |

SUP. LOTTO DI PERTINENZA: m<sup>2</sup> 6.160

SUP. COPERTA MASSIMA CONSENTITA dall'Art. 45 delle N.T.A. di P.R.G.\* m<sup>2</sup> 1.120

SUP. COPERTA ATTIVITA' ESISTENTE: m<sup>2</sup> 1.080

SUP. COPERTA ATTIVITA' IN AMPLIAMENTO: m<sup>2</sup> 34

SUP. COPERTA COMPLESSIVA: m<sup>2</sup> 1.120

**SUPERFICI A SERVIZI:**

VERDE m<sup>2</sup> 1.000

PARCHEGGIO m<sup>2</sup> 700

m<sup>2</sup> 1.700  
 > 20 % superficie del lotto

\*Ampliamento comunque non superiore al 100% della superficie coperta esistente

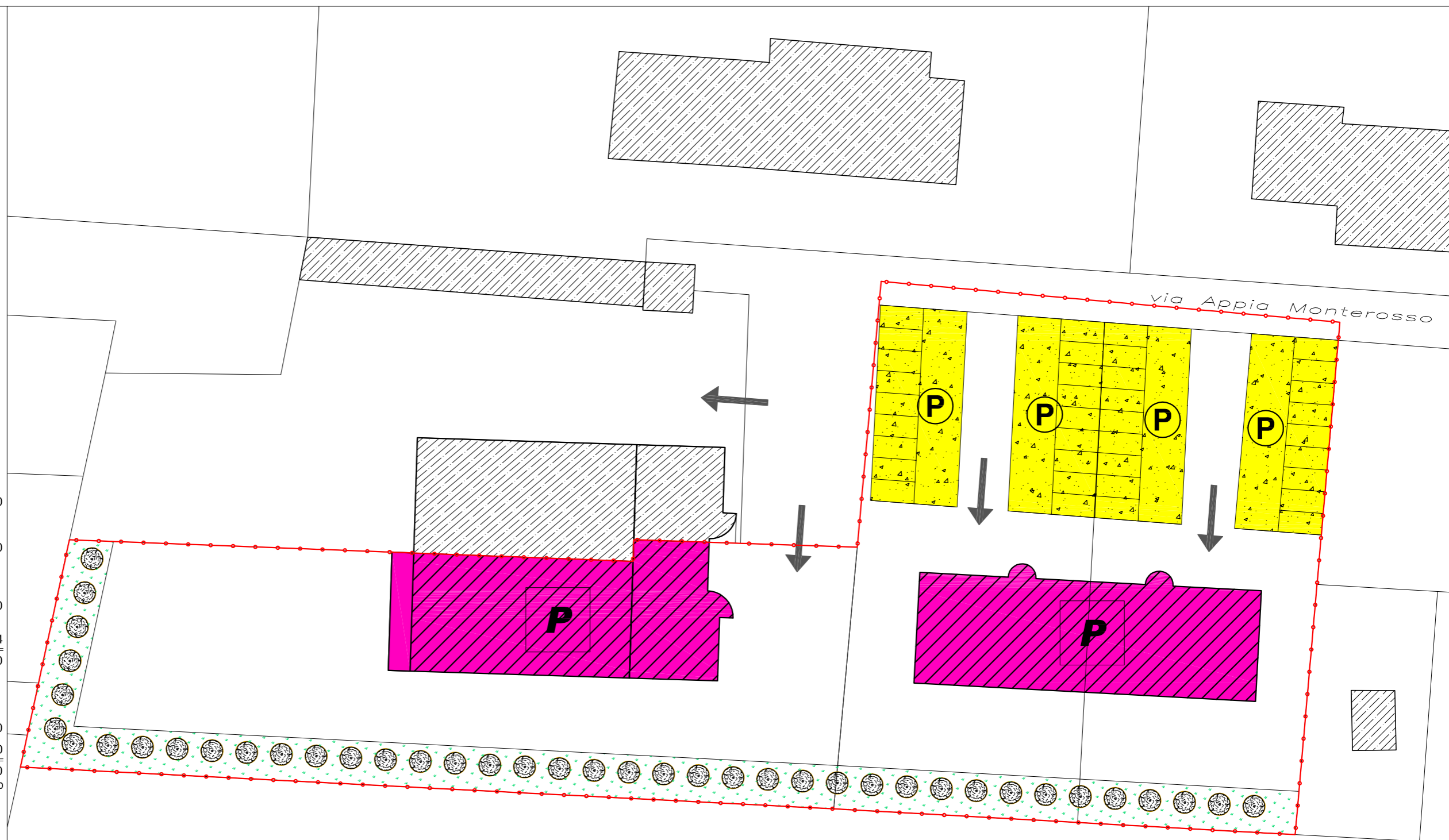
**PRESCRIZIONI:**

LEGITTIMITA' URBANISTICA: (c.e. n.129/96)


ATTIVITA': Riparazione macchine movimento terra, ricambistica e commercio all'ingrosso

AMPLIAMENTO: AMMISSIBILE







ALTEZZA: 8 m



**LEGENDA:**

-  ALBERATURE
-  PARCHEGGIO
-  ACCESSO
-  VERDE
-  SPAZI DI STOCCAGGIO, MANOVRA E VERDE
-  ATTIVITA' ESISTENTE
-  LIMITE MASSIMO INVILUPPO PER AMPLIAMENTO ATTIVITA'
-  LIMITE PERTINENZA ATTIVITA'

**DESTINAZIONE D'USO:**

- |   |  |
|---|--|
|  DIREZIONALE |  RESIDENZIALE |
|  PRODUTTIVO  |  RURALE       |
|  COMMERCIALE |  ALTRO        |

SUP. LOTTO DI PERTINENZA: m<sup>2</sup> 6.870

SUP. COPERTA MASSIMA CONSENTITA dall'Art. 45 delle N.T.A. di P.R.G. \* m<sup>2</sup> 1.580

SUP. COPERTA ATTIVITA' ESISTENTE: m<sup>2</sup> 1.205

SUP. COPERTA ATTIVITA' IN AMPLIAMENTO: m<sup>2</sup> 375

SUP. COPERTA COMPLESSIVA: m<sup>2</sup> 1.580

**SUPERFICI A SERVIZI:**

VERDE m<sup>2</sup> 750

PARCHEGGIO m<sup>2</sup> 700

m<sup>2</sup> 1.450  
 > 20 % superficie del lotto

\*Ampliamento comunque non superiore al 100% della superficie coperta esistente

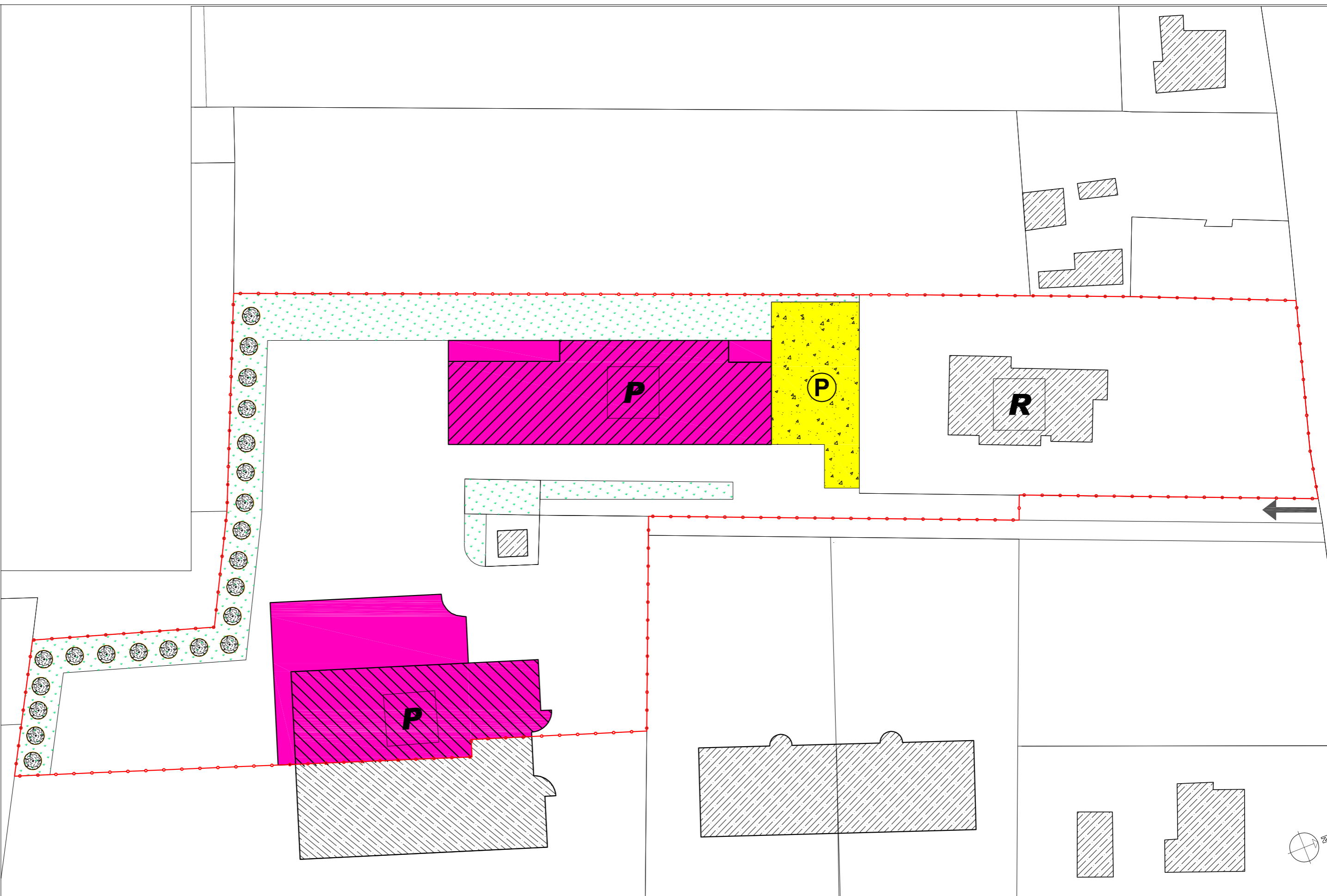
**PRESCRIZIONI:**

LEGITTIMITA' URBANISTICA: (c.e. n.125/2003)

ATTIVITA': Commercio materiale edile

AMPLIAMENTO: AMMISSIBILE







ALTEZZA: 8 m



**LEGENDA:**

-  ALBERATURE
-  PARCHEGGIO
-  ACCESSO
-  VERDE
-  SPAZI DI STOCCAGGIO, MANOVRA E VERDE
-  ATTIVITA' ESISTENTE
-  LIMITE MASSIMO INVILUPPO PER AMPLIAMENTO ATTIVITA'
-  LIMITE PERTINENZA ATTIVITA'

**DESTINAZIONE D'USO:**

- |   |  |
|---|--|
|  DIREZIONALE |  RESIDENZIALE |
|  PRODUTTIVO  |  RURALE       |
|  COMMERCIALE |  ALTRO        |

SUP. LOTTO DI PERTINENZA: m<sup>2</sup> 4.600

SUP. COPERTA MASSIMA CONSENTITA dall'Art. 45 delle N.T.A. di P.R.G. \* m<sup>2</sup> 900

SUP. COPERTA ATTIVITA' ESISTENTE: m<sup>2</sup> 766

SUP. COPERTA ATTIVITA' IN AMPLIAMENTO: m<sup>2</sup> 134

SUP. COPERTA COMPLESSIVA: m<sup>2</sup> 900

**SUPERFICI A SERVIZI:**

VERDE m<sup>2</sup> 1.420

PARCHEGGIO m<sup>2</sup> 460

m<sup>2</sup> 1.880

> 20 % superficie del lotto

\*Ampliamento comunque non superiore al 100% della superficie coperta esistente

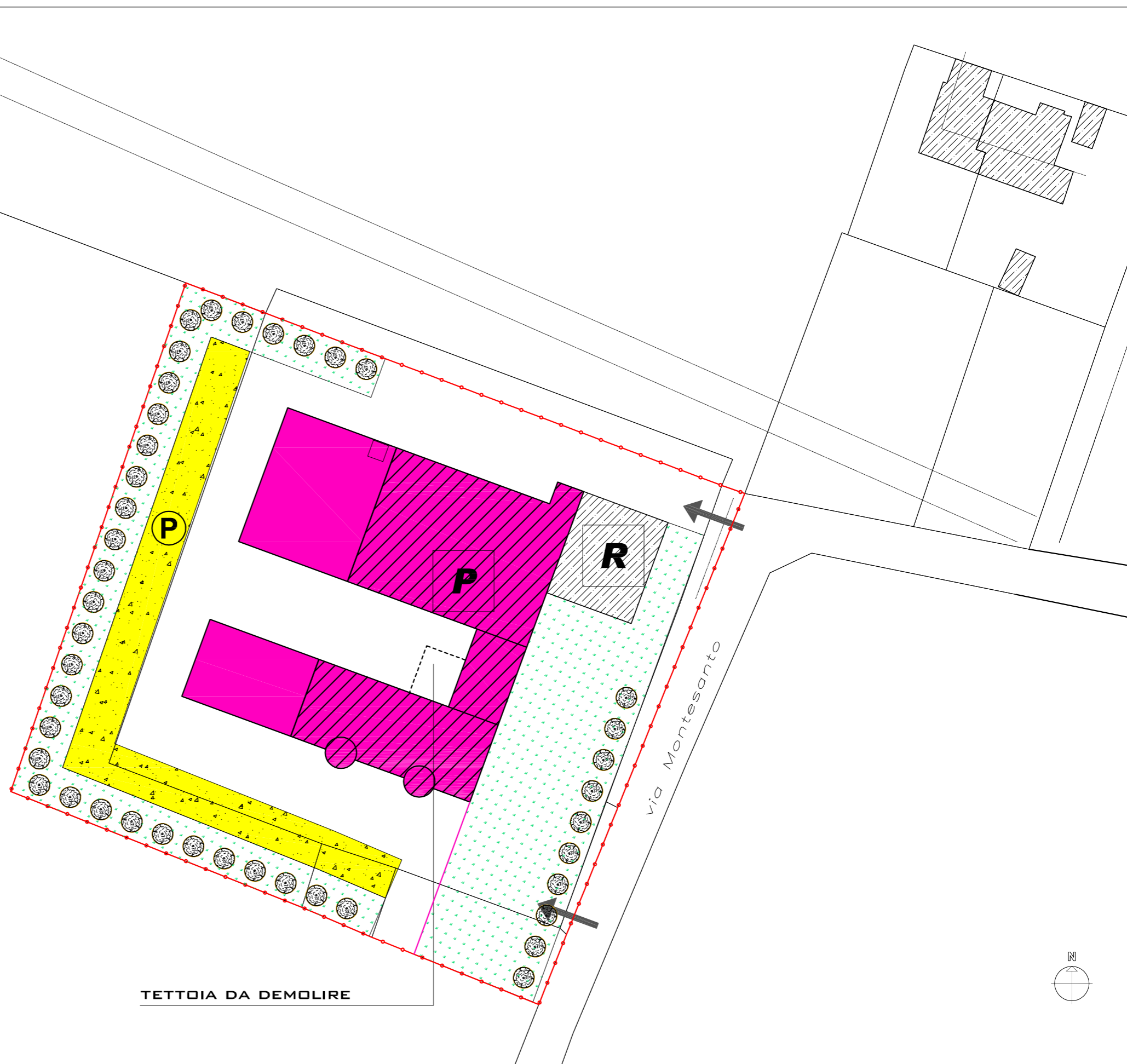
**PRESCRIZIONI:**

LEGITTIMITA' URBANISTICA: (c.e. n.32/1987)

ATTIVITA': Produzione di mobili ed arredi


AMPLIAMENTO: AMMISSIBILE

ALTEZZA: 8 m



TETTOIA DA DEMOLIRE

**LEGENDA:**

-  ALBERATURE
-  PARCHEGGIO
-  ACCESSO
-  VERDE
-  SPAZI DI STOCCAGGIO,  
MANOVRA E VERDE
-  ATTIVITA' ESISTENTE
-  LIMITE MASSIMO INVILUPPO  
PER AMPLIAMENTO ATTIVITA'
-  LIMITE PERTINENZA  
ATTIVITA'

**DESTINAZIONE D'USO:**

- |   |  |
|---|--|
|  DIREZIONALE |  RESIDENZIALE |
|  PRODUTTIVO  |  RURALE       |
|  COMMERCIALE |  ALTRO        |

SUP. LOTTO DI PERTINENZA: m<sup>2</sup> 930

SUP. COPERTA MASSIMA CONSENTITA  
 dall'Art. 45 delle N.T.A. di P.R.G. \* m<sup>2</sup> 143

SUP. COPERTA ATTIVITA'  
 ESISTENTE: m<sup>2</sup> 143

SUP. COPERTA ATTIVITA'  
 IN AMPLIAMENTO: m<sup>2</sup> ---

SUP. COPERTA COMPLESSIVA: m<sup>2</sup> 143

**SUPERFICI A SERVIZI:**

VERDE m<sup>2</sup> 224

PARCHEGGIO m<sup>2</sup> 158

m<sup>2</sup> 382

> 20 % superficie del lotto

\*Ampliamento comunque non superiore al 100%  
 della superficie coperta esistente

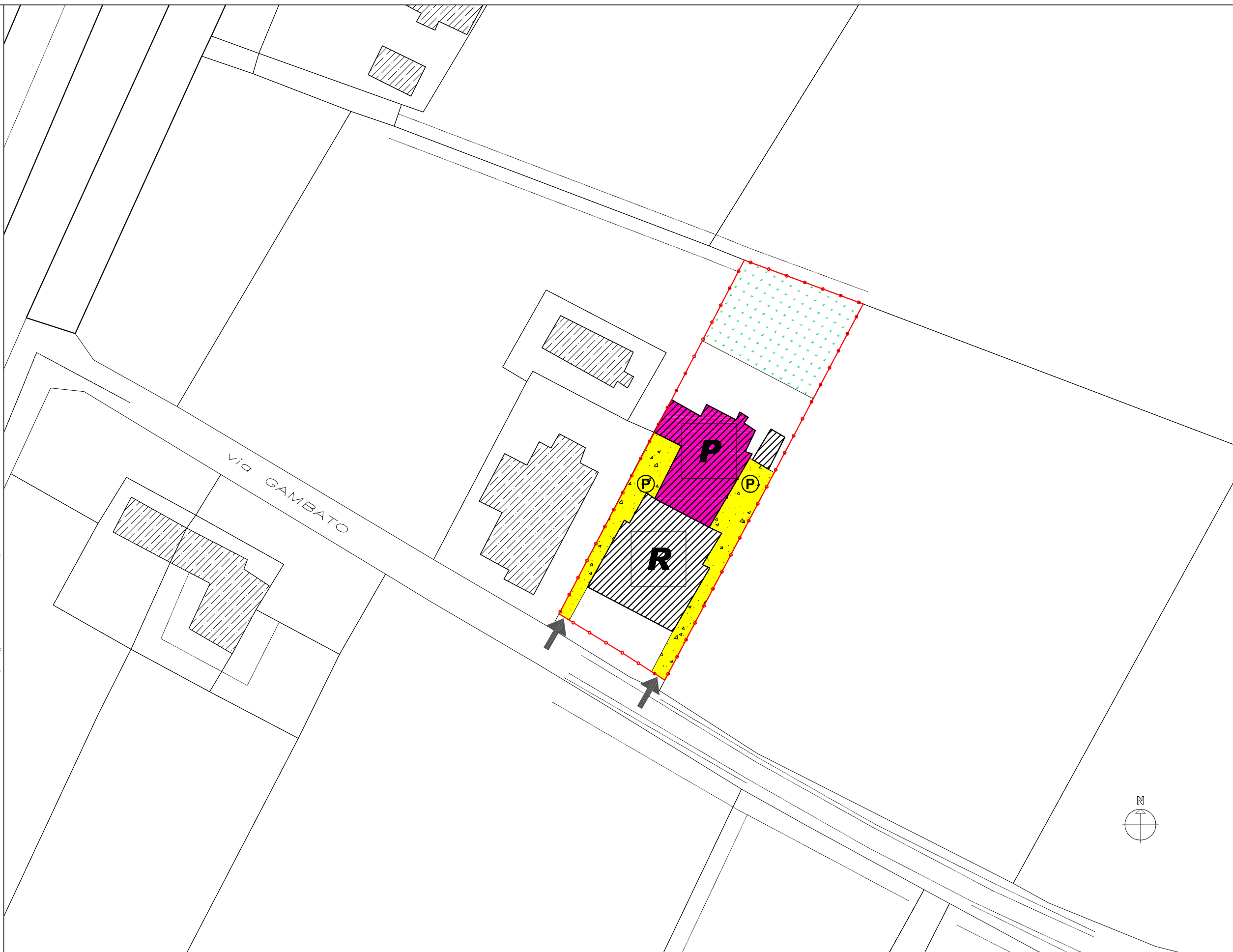
**PRESCRIZIONI:**

LEGITTIMITA'  
 URBANISTICA: (c.e. n. A 980)

ATTIVITA': Dismessa

AMPLIAMENTO: NON AMMISSIBILE  
 in quanto attività dismessa

ALTEZZA: 8 m



**LEGENDA:**

-  ALBERATURE
-  PARCHEGGIO
-  ACCESSO
-  VERDE
-  SPAZI DI STOCCAGGIO, MANOVRA E VERDE
-  ATTIVITA' ESISTENTE
-  LIMITE MASSIMO INVILUPPO PER AMPLIAMENTO ATTIVITA'
-  LIMITE PERTINENZA ATTIVITA'

**DESTINAZIONE D'USO:**

- |   |  |
|---|--|
|  DIREZIONALE |  RESIDENZIALE |
|  PRODUTTIVO  |  RURALE       |
|  COMMERCIALE |  ALTRO        |

SUP. LOTTO DI PERTINENZA: m<sup>2</sup> 1.925

SUP. COPERTA MASSIMA CONSENTITA dall'Art. 45 delle N.T.A. di P.R.G. \* m<sup>2</sup> 284

SUP. COPERTA ATTIVITA' ESISTENTE: m<sup>2</sup> 222

SUP. COPERTA ATTIVITA' IN AMPLIAMENTO: m<sup>2</sup> 62

SUP. COPERTA COMPLESSIVA: m<sup>2</sup> 284

**SUPERFICI A SERVIZI:**

VERDE m<sup>2</sup> 240

PARCHEGGIO m<sup>2</sup> 200

m<sup>2</sup> 440

> 20 % superficie del lotto

\*Ampliamento comunque non superiore al 100% della superficie coperta esistente

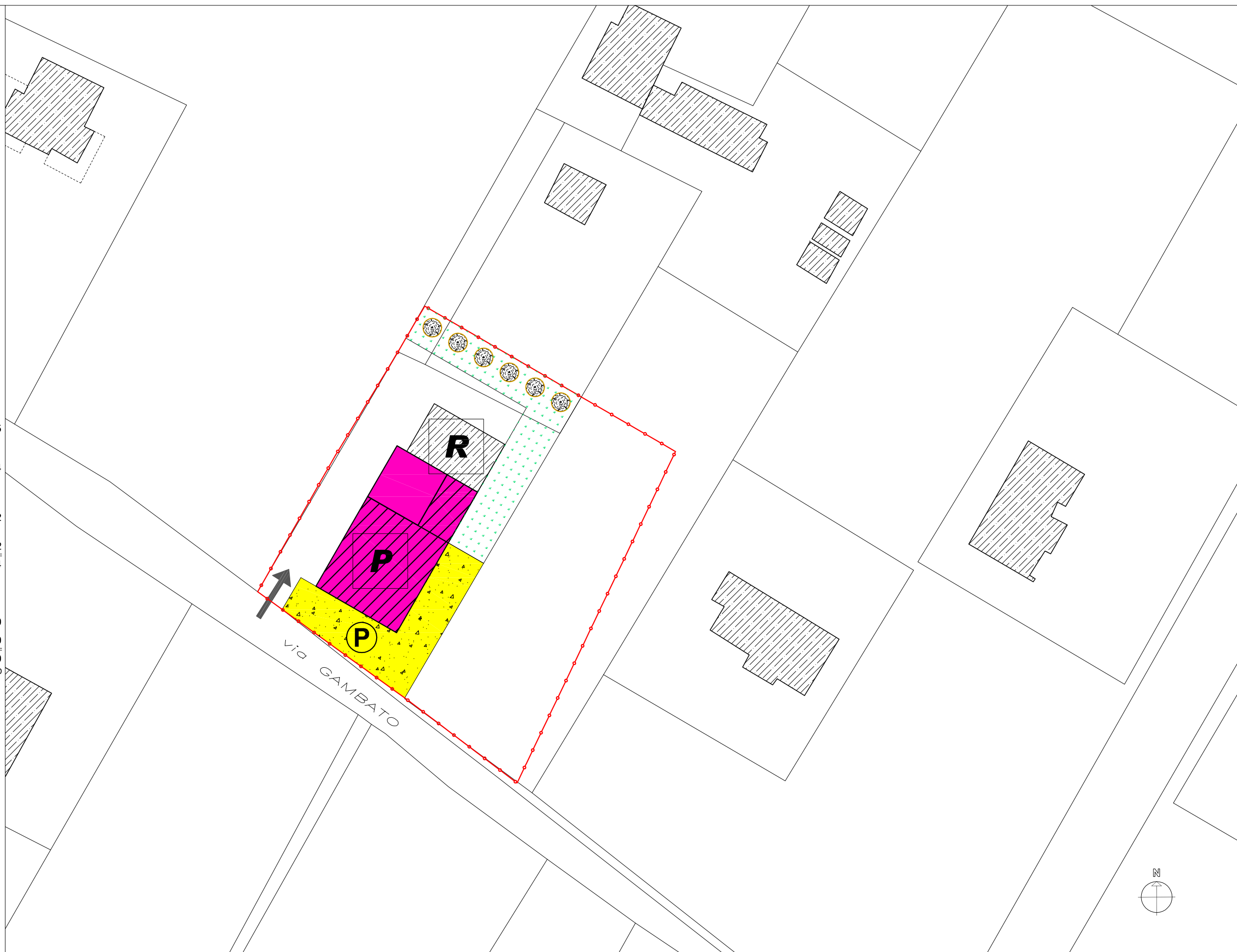
**PRESCRIZIONI:**

LEGITTIMITA' URBANISTICA: (c.e. n. 229/81)

ATTIVITA': Produzione mobili

AMPLIAMENTO: AMMISSIBILE nei limiti di m<sup>2</sup> 284, compreso l'esistente, conseguente a conformazione lotto e preesistenza residenziale

ALTEZZA: 8 m



**LEGENDA:**

-  ALBERATURE
-  PARCHEGGIO
-  ACCESSO
-  VERDE
-  SPAZI DI STOCCAGGIO, MANOVRA E VERDE
-  ATTIVITA' ESISTENTE
-  AMPLIAMENTO ATTIVITA'
-  LIMITE PERTINENZA ATTIVITA'
-  DEMOLIZIONI

**DESTINAZIONE D'USO:**

- |  |   |
|--|---|
| <input type="checkbox"/> D DIREZIONALE | <input type="checkbox"/> R RESIDENZIALE |
| <input type="checkbox"/> P PRODUTTIVO  | <input type="checkbox"/> RR RURALE      |
| <input type="checkbox"/> C COMMERCIALE | <input type="checkbox"/> A ALTRO        |

SUP. LOTTO DI PERTINENZA: m<sup>2</sup> 7.000

SUP. COPERTA MASSIMA CONSENTITA dall'Art. 45 delle N.T.A. di P.R.G. \* m<sup>2</sup> 1.500

SUP. COPERTA ATTIVITA' ESISTENTE: m<sup>2</sup> 780

SUP. COPERTA ATTIVITA' IN AMPLIAMENTO: m<sup>2</sup> 720

SUP. COPERTA COMPLESSIVA: m<sup>2</sup> 1.500

**SUPERFICI A SERVIZI:**

VERDE m<sup>2</sup> 700

PARCHEGGIO m<sup>2</sup> 700

m<sup>2</sup> 1.400  
 > 20 % superficie del lotto

\*Ampliamento comunque non superiore al 100% della superficie coperta esistente

**PRESCRIZIONI:**

LEGITTIMITA' URBANISTICA: (in corso di rilascio come da P.C.03/221)

ATTIVITA': Artigianale

AMPLIAMENTO: AMMISSIBILE

ALTEZZA: 8 m



**LEGENDA:**

-  ALBERATURE
-  PARCHEGGIO
-  ACCESSO
-  VERDE
-  SPAZI DI STOCCAGGIO, MANOVRA E VERDE
-  ATTIVITA' ESISTENTE
-  LIMITE MASSIMO INVILUPPO PER AMPLIAMENTO ATTIVITA'
-  LIMITE PERTINENZA ATTIVITA'

**DESTINAZIONE D'USO:**

- |   |  |
|---|--|
|  DIREZIONALE |  RESIDENZIALE |
|  PRODUTTIVO  |  RURALE       |
|  COMMERCIALE |  ALTRO        |

SUP. LOTTO DI PERTINENZA: m<sup>2</sup> 3.677

SUP. COPERTA MASSIMA CONSENTITA dall'Art. 45 delle N.T.A. di P.R.G. \* m<sup>2</sup> 840

SUP. COPERTA ATTIVITA' ESISTENTE: m<sup>2</sup> 390+  
 m<sup>2</sup> 450

SUP. COPERTA ATTIVITA' IN AMPLIAMENTO: m<sup>2</sup> ---

SUP. COPERTA COMPLESSIVA: m<sup>2</sup> 840

**SUPERFICI A SERVIZI:**

VERDE m<sup>2</sup> 170+  
 m<sup>2</sup> 385

PARCHEGGIO m<sup>2</sup> 180+  
 m<sup>2</sup> 340

m<sup>2</sup> 1.075  
 > 20 % superficie del lotto

\*Ampliamento comunque non superiore al 100% della superficie coperta esistente

**PRESCRIZIONI:**

LEGITTIMITA' URBANISTICA: (c.e. n.407/01)









ATTIVITA': Carrozzeria e  
 Produzione manufatti tessili

AMPLIAMENTO: NON AMMISSIBILE  
 a causa del frazionamento dell'attivita'

ALTEZZA: 8 m



**LEGENDA:**

-  ALBERATURE
-  PARCHEGGIO
-  ACCESSO
-  VERDE
-  SPAZI DI STOCCAGGIO, MANOVRA E VERDE
-  ATTIVITA' ESISTENTE
-  LIMITE MASSIMO INVILUPPO PER AMPLIAMENTO ATTIVITA'
-  LIMITE PERTINENZA ATTIVITA'

**DESTINAZIONE D'USO:**

- |  |   |
|--|---|
| <input type="checkbox"/> D DIREZIONALE | <input type="checkbox"/> R RESIDENZIALE |
| <input type="checkbox"/> P PRODUTTIVO  | <input type="checkbox"/> RR RURALE      |
| <input type="checkbox"/> C COMMERCIALE | <input type="checkbox"/> A ALTRO        |

SUP. LOTTO DI PERTINENZA:	m <sup>2</sup> 8.350
SUP. COPERTA MASSIMA CONSENTITA dall'Art. 45 delle N.T.A. di P.R.G. *	m <sup>2</sup> 1.505
SUP. COPERTA ATTIVITA' ESISTENTE:	m <sup>2</sup> 1.505
SUP. COPERTA ATTIVITA' IN AMPLIAMENTO:	m <sup>2</sup> ---
SUP. COPERTA COMPLESSIVA:	m <sup>2</sup> 1.505
<b>SUPERFICIE A SERVIZI:</b>	
VERDE	m <sup>2</sup> 3.250
PARCHEGGIO	m <sup>2</sup> 900
	m <sup>2</sup> 4.150
	> 20 % superficie del lotto

\*Ampliamento comunque non superiore al 100% della superficie coperta esistente

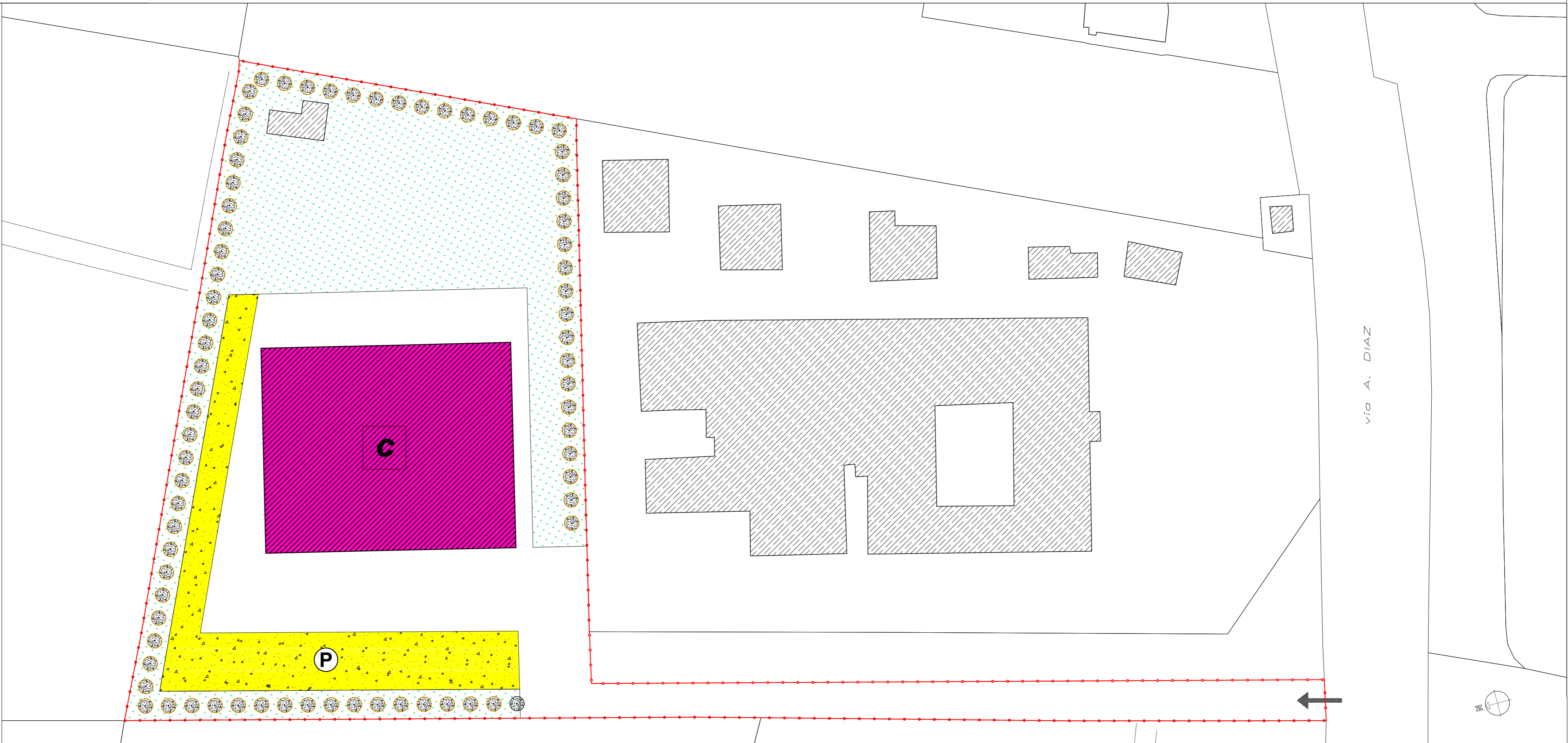
**PRESCRIZIONI:**

LEGITTIMITA' URBANISTICA: (c.e.n. 142/90)

ATTIVITA': Vendita all'ingrosso prodotti per uso alberghiero

AMPLIAMENTO: NON AMMISSIBILE in quanto la superficie è stata già utilizzata nonché frazionata per altre attività







ALTEZZA: 8 m



**LEGENDA:**

-  ALBERATURE
-  PARCHEGGIO
-  ACCESSO
-  VERDE
-  SPAZI DI STOCCAGGIO, MANOVRA E VERDE
-  ATTIVITA' ESISTENTE
-  LIMITE MASSIMO INVILUPPO PER AMPLIAMENTO ATTIVITA'
-  LIMITE PERTINENZA ATTIVITA'

**DESTINAZIONE D'USO:**

- |   |  |
|---|--|
|  DIREZIONALE |  RESIDENZIALE |
|  PRODUTTIVO  |  RURALE       |
|  COMMERCIALE |  ALTRO        |

SUP. LOTTO DI PERTINENZA: m<sup>2</sup> 2.815

SUP. COPERTA MASSIMA CONSENTITA dall'Art. 45 delle N.T.A. di P.R.G.\* m<sup>2</sup> 400

SUP. COPERTA ATTIVITA' ESISTENTE: m<sup>2</sup> 293

SUP. COPERTA ATTIVITA' IN AMPLIAMENTO: m<sup>2</sup> 107

SUP. COPERTA COMPLESSIVA: m<sup>2</sup> 400

**SUPERFICI A SERVIZI:**

VERDE m<sup>2</sup> 1.000

PARCHEGGIO m<sup>2</sup> 330

m<sup>2</sup> 1.330  
 > 20 % superficie del lotto

\*Ampliamento comunque non superiore al 100% della superficie coperta esistente

**PRESCRIZIONI:**

LEGITTIMITA' URBANISTICA: (c.e. n. 267/99)


ATTIVITA': Costruzioni metalliche

AMPLIAMENTO: AMMISSIBILE

ALTEZZA: 10 m



**LEGENDA:**

-  ALBERATURE
-  PARCHEGGIO
-  ACCESSO
-  VERDE
-  SPAZI DI STOCCAGGIO, MANOVRA E VERDE
-  ATTIVITA' ESISTENTE
-  LIMITE MASSIMO INVILUPPO PER AMPLIAMENTO ATTIVITA'
-  LIMITE PERTINENZA ATTIVITA'

**DESTINAZIONE D'USO:**

- |   |  |
|---|--|
|  DIREZIONALE |  RESIDENZIALE |
|  PRODUTTIVO  |  RURALE       |
|  COMMERCIALE |  ALTRO        |

SUP. LOTTO DI PERTINENZA: m<sup>2</sup> 3.680

SUP. COPERTA MASSIMA CONSENTITA dall'Art. 45 delle N.T.A. di P.R.G. \* m<sup>2</sup> esistente

SUP. COPERTA ATTIVITA' ESISTENTE: m<sup>2</sup> 995

SUP. COPERTA ATTIVITA' IN AMPLIAMENTO: m<sup>2</sup> ---

SUP. COPERTA COMPLESSIVA: m<sup>2</sup> 995

**SUPERFICI A SERVIZI:**

VERDE m<sup>2</sup> 832

PARCHEGGIO m<sup>2</sup> 368

m<sup>2</sup> 1.200

> 20 % superficie del lotto

\*Ampliamento comunque non superiore al 100% della superficie coperta esistente

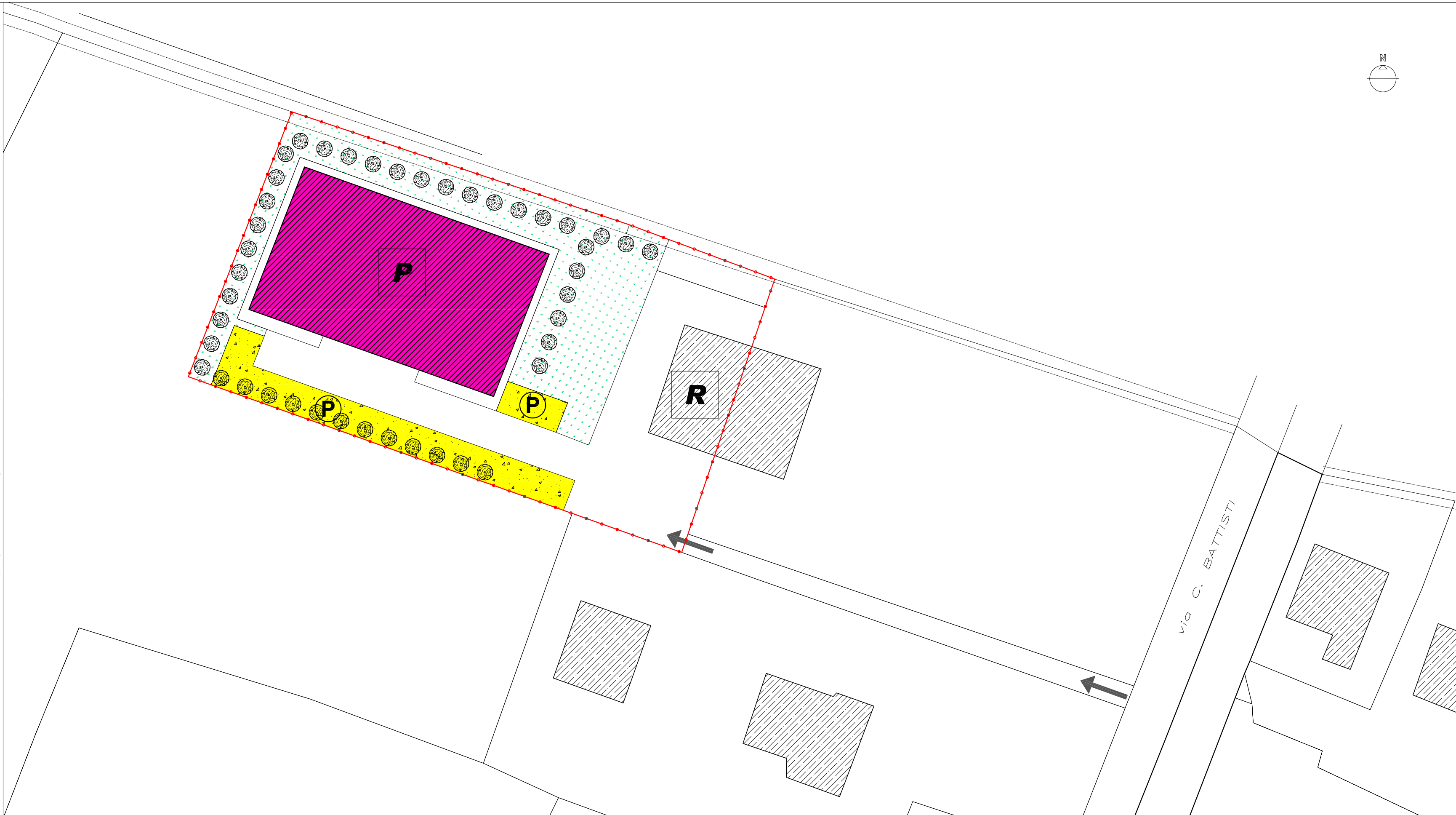
**PRESCRIZIONI:**

LEGITTIMITA' URBANISTICA: (c.e. n. 021/00)

ATTIVITA': Non insediata (fabbricato al grezzo in fase di completamento)

AMPLIAMENTO: CONFERMA ESISTENTE per prescrizione art. 45 N.T.A.

ALTEZZA: 8 m



**LEGENDA:**

-  ALBERATURE
-  PARCHEGGIO
-  ACCESSO
-  VERDE
-  SPAZI DI STOCCAGGIO, MANOVRA E VERDE
-  ATTIVITA' ESISTENTE
-  LIMITE MASSIMO INVILUPPO PER AMPLIAMENTO ATTIVITA'
-  LIMITE PERTINENZA ATTIVITA'

**DESTINAZIONE D'USO:**

- |   |  |
|---|--|
|  DIREZIONALE |  RESIDENZIALE |
|  PRODUTTIVO  |  RURALE       |
|  COMMERCIALE |  ALTRO        |

SUP. LOTTO DI PERTINENZA: m<sup>2</sup> 4.090

SUP. COPERTA MASSIMA CONSENTITA dall'Art. 45 delle N.T.A. di P.R.G. \* m<sup>2</sup> 1000

SUP. COPERTA ATTIVITA' ESISTENTE: m<sup>2</sup> 605

SUP. COPERTA ATTIVITA' IN AMPLIAMENTO: m<sup>2</sup> 130

SUP. COPERTA COMPLESSIVA: m<sup>2</sup> 735

**SUPERFICI A SERVIZI:**

VERDE m<sup>2</sup> 1.168

PARCHEGGIO m<sup>2</sup> 420

m<sup>2</sup> 1.588  
> 20 % superficie del lotto

\*Ampliamento comunque non superiore al 100% della superficie coperta esistente

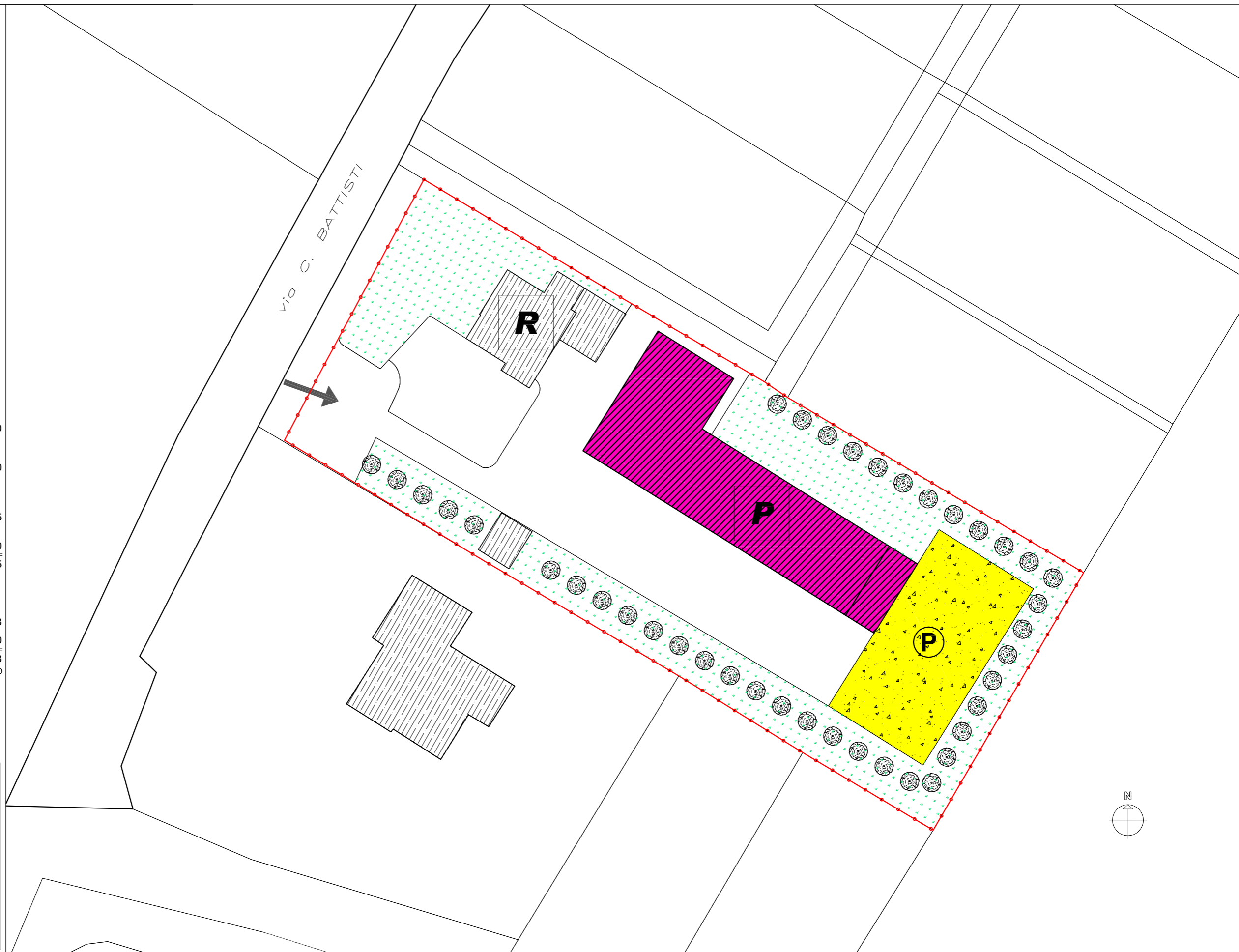
**PRESCRIZIONI:**

LEGITTIMITA' URBANISTICA: (c.e. n. 119/87)

ATTIVITA': Falegnameria

AMPLIAMENTO: l'ampliamento dovrà essere realizzato mediante utilizzo dei locali al P.T. dell'edificio esistente con deroga all'altezza minima degli stessi purchè non inferiore a m. 3,00

ALTEZZA: 8 m



**PLANIMETRIA DELLO STATO DI FATTO CONCESSIONATO E DI PROGETTO**  
SCALA 1:500

**LEGENDA:**

-  ALBERATURE
-  PARCHEGGIO
-  ACCESSO
-  VERDE
-  SPAZI DI STOCCAGGIO, MANOVRA E VERDE
-  ATTIVITA' ESISTENTE
-  LIMITE MASSIMO INVILUPPO PER AMPLIAMENTO ATTIVITA'
-  LIMITE PERTINENZA ATTIVITA'

**DESTINAZIONE D'USO:**

- D DIREZIONALE
- R RESIDENZIALE
- P PRODUTTIVO
- RR RURALE
- C COMMERCIALE
- A ALTRO

SUP. LOTTO DI PERTINENZA:	m <sup>2</sup>	214
SUP. COPERTA MASSIMA CONSENTITA dall'Art. 45 delle N.T.A. di P.R.G. (1)	m <sup>2</sup>	137
SUP. COPERTA ATTIVITA' ESISTENTE:	m <sup>2</sup>	137
SUP. COPERTA ATTIVITA' IN AMPLIAMENTO: (2)	m <sup>2</sup>	---
SUP. COPERTA COMPLESSIVA:	m <sup>2</sup>	137

SUPERFICI A SERVIZI:		
VERDE	m <sup>2</sup>	---
PARCHEGGIO	m <sup>2</sup>	45
	m <sup>2</sup>	45
> 20 % superficie del lotto		

(1) Superficie pari a quella regolarmente concessionata.  
 (2) Ampliamento comunque non superiore al 100% della superficie coperta esistente

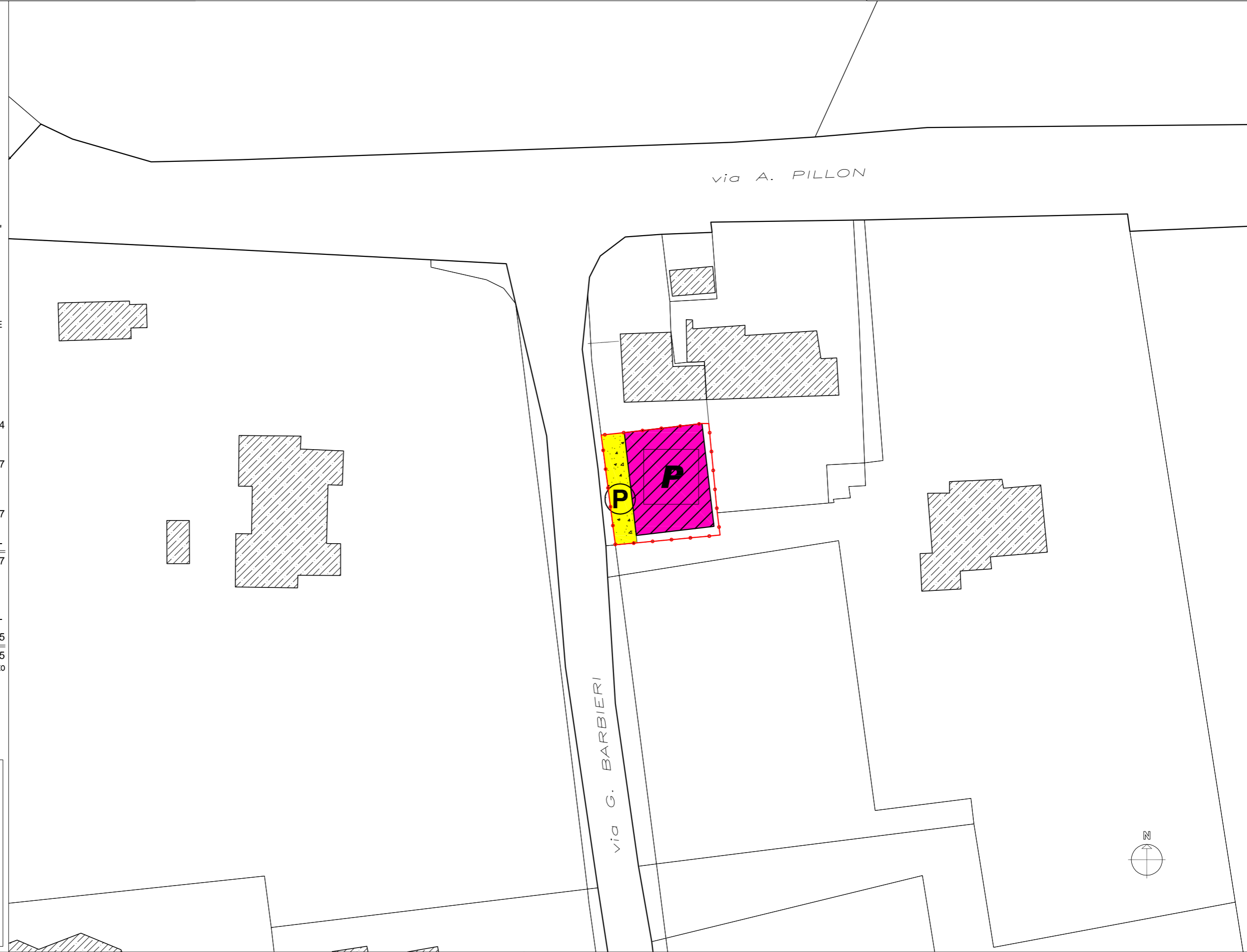
**PRESCRIZIONI:**

LEGITTIMITA' URBANISTICA: (c.e. n. 173/03)

ATTIVITA': Artigianale

AMPLIAMENTO: NON AMMISSIBILE  
in quanto la superficie esistente esaurisce il massimo di copertura ammessa

ALTEZZA: pari all'esistente



**LEGENDA:**

-  ALBERATURE
-  PARCHEGGIO
-  ACCESSO
-  VERDE
-  SPAZI DI STOCCAGGIO, MANOVRA E VERDE
-  ATTIVITA' ESISTENTE
-  LIMITE MASSIMO INVILUPPO PER AMPLIAMENTO ATTIVITA'
-  LIMITE PERTINENZA ATTIVITA'

**DESTINAZIONE D'USO:**

- D DIREZIONALE
- R RESIDENZIALE
- P PRODUTTIVO
- RR RURALE
- C COMMERCIALE
- A ALTRO

SUP. LOTTO DI PERTINENZA: m<sup>2</sup> 2.800

SUP. COPERTA MASSIMA CONSENTITA dall'Art. 45 delle N.T.A. di P.R.G. \* m<sup>2</sup> 300

SUP. COPERTA ATTIVITA' ESISTENTE: m<sup>2</sup> 243

SUP. COPERTA ATTIVITA' IN AMPLIAMENTO: m<sup>2</sup> ---

SUP. COPERTA COMPLESSIVA: m<sup>2</sup> 243

**SUPERFICI A SERVIZI:**

VERDE m<sup>2</sup> 280

PARCHEGGIO m<sup>2</sup> 280

m<sup>2</sup> 560

> 20 % superficie del lotto

\*Ampliamento comunque non superiore al 100% della superficie coperta esistente

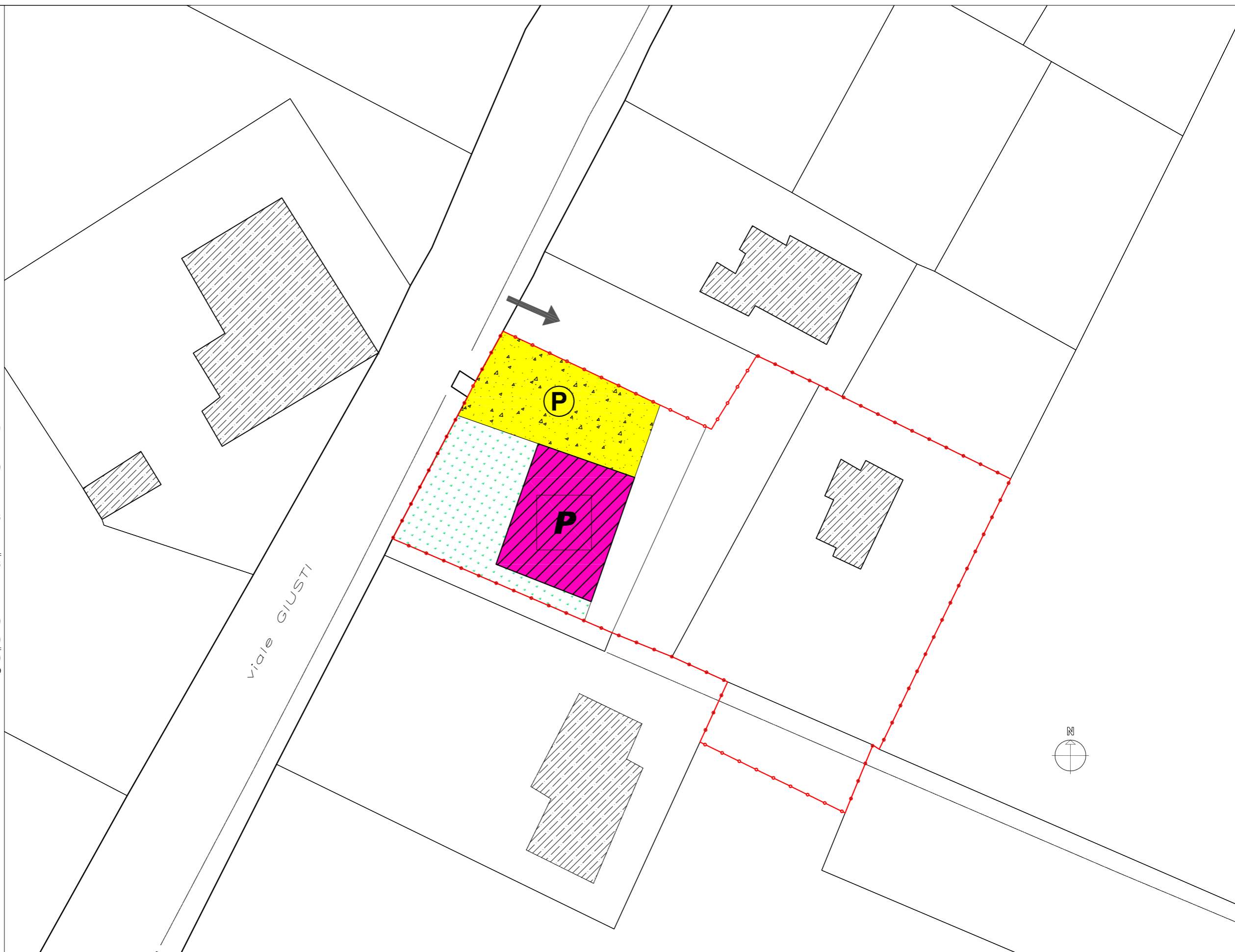
**PRESCRIZIONI:**

LEGITTIMITA' URBANISTICA: (c.e. n 166/84)

ATTIVITA': Dismessa

AMPLIAMENTO: NON AMMISSIBILE in quanto attività dismessa




ALTEZZA: 8 m



**LEGENDA:**

-  ALBERATURE
-  PARCHEGGIO
-  ACCESSO
-  VERDE
-  SPAZI DI STOCCAGGIO, MANOVRA E VERDE
-  ATTIVITA' ESISTENTE
-  LIMITE MASSIMO INVILUPPO PER AMPLIAMENTO ATTIVITA'
-  LIMITE PERTINENZA ATTIVITA'

**DESTINAZIONE D'USO:**

- |   |  |
|---|--|
|  DIREZIONALE |  RESIDENZIALE |
|  PRODUTTIVO  |  RURALE       |
|  COMMERCIALE |  ALTRO        |

SUP. LOTTO DI PERTINENZA: m<sup>2</sup> 2.620

SUP. COPERTA MASSIMA CONSENTITA dall'Art. 45 delle N.T.A. di P.R.G. \* m<sup>2</sup> 300

SUP. COPERTA ATTIVITA' ESISTENTE: m<sup>2</sup> 300

SUP. COPERTA ATTIVITA' IN AMPLIAMENTO: m<sup>2</sup> ---

SUP. COPERTA COMPLESSIVA: m<sup>2</sup> 300

**SUPERFICIE A SERVIZI:**

VERDE m<sup>2</sup> 1.540

PARCHEGGIO m<sup>2</sup> 280

m<sup>2</sup> 1.728  
 > 20 % superficie del lotto

\*Ampliamento comunque non superiore al 100% della superficie coperta esistente

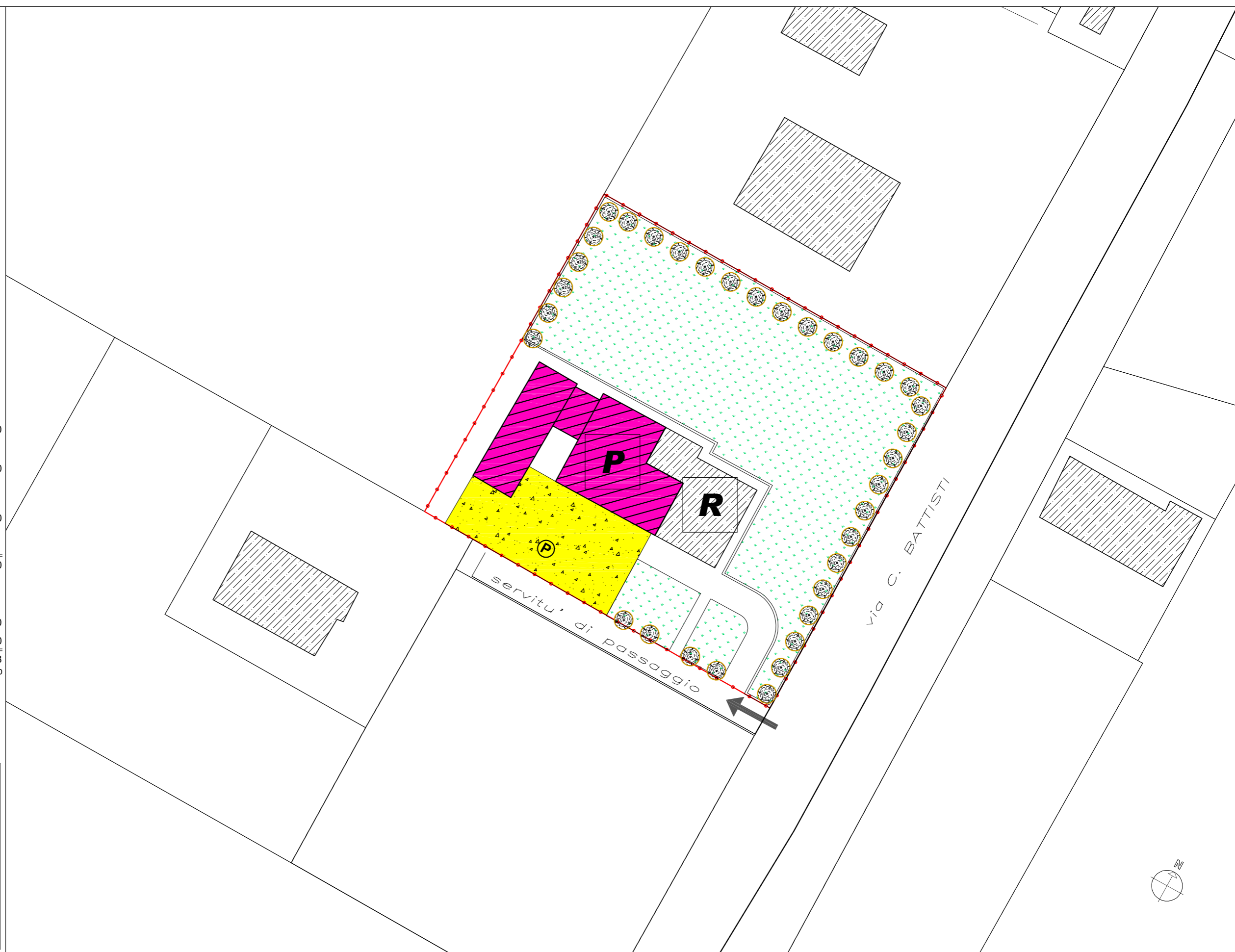
**PRESCRIZIONI:**

LEGITTIMITA' URBANISTICA: (c.e. n. 187/03)















ATTIVITA': Officina riparazioni auto

AMPLIAMENTO: NON AMMISSIBILE  
 in quanto la superficie esistente esaurisce il massimo di copertura ammessa pari all'esistente

ALTEZZA:



**LEGENDA:**

-  ALBERATURE
  -  PARCHEGGIO
  -  ACCESSO
  -  VERDE
  -  SPAZI DI STOCCAGGIO, MANOVRA E VERDE
  -  ATTIVITA' ESISTENTE
  -  LIMITE MASSIMO INVILUPPO PER AMPLIAMENTO ATTIVITA'
  -  LIMITE PERTINENZA ATTIVITA'
  -  STRUTTURE PRECARIE
- DESTINAZIONE D'USO:**
- |   |  |
|---|--|
|  DIREZIONALE |  RESIDENZIALE |
|  PRODUTTIVO  |  RURALE       |
|  COMMERCIALE |  ALTRO        |

SUP. LOTTO DI PERTINENZA:	m <sup>2</sup> 14.300
SUP. COPERTA MASSIMA CONSENTITA dall'Art. 45 delle N.T.A. di P.R.G. *	m <sup>2</sup> 600
SUP. COPERTA ATTIVITA' ESISTENTE:	m <sup>2</sup> 360
SUP. COPERTA ATTIVITA' IN AMPLIAMENTO:	m <sup>2</sup> 240
SUP. COPERTA COMPLESSIVA:	m <sup>2</sup> 600
<b>SUPERFICIE A SERVIZI:</b>	
VERDE	m <sup>2</sup> 1.725
PARCHEGGIO	m <sup>2</sup> 2.525
	m <sup>2</sup> 4.250
	> 20 % superficie del lotto

\*Ampliamento comunque non superiore al 100% della superficie coperta esistente

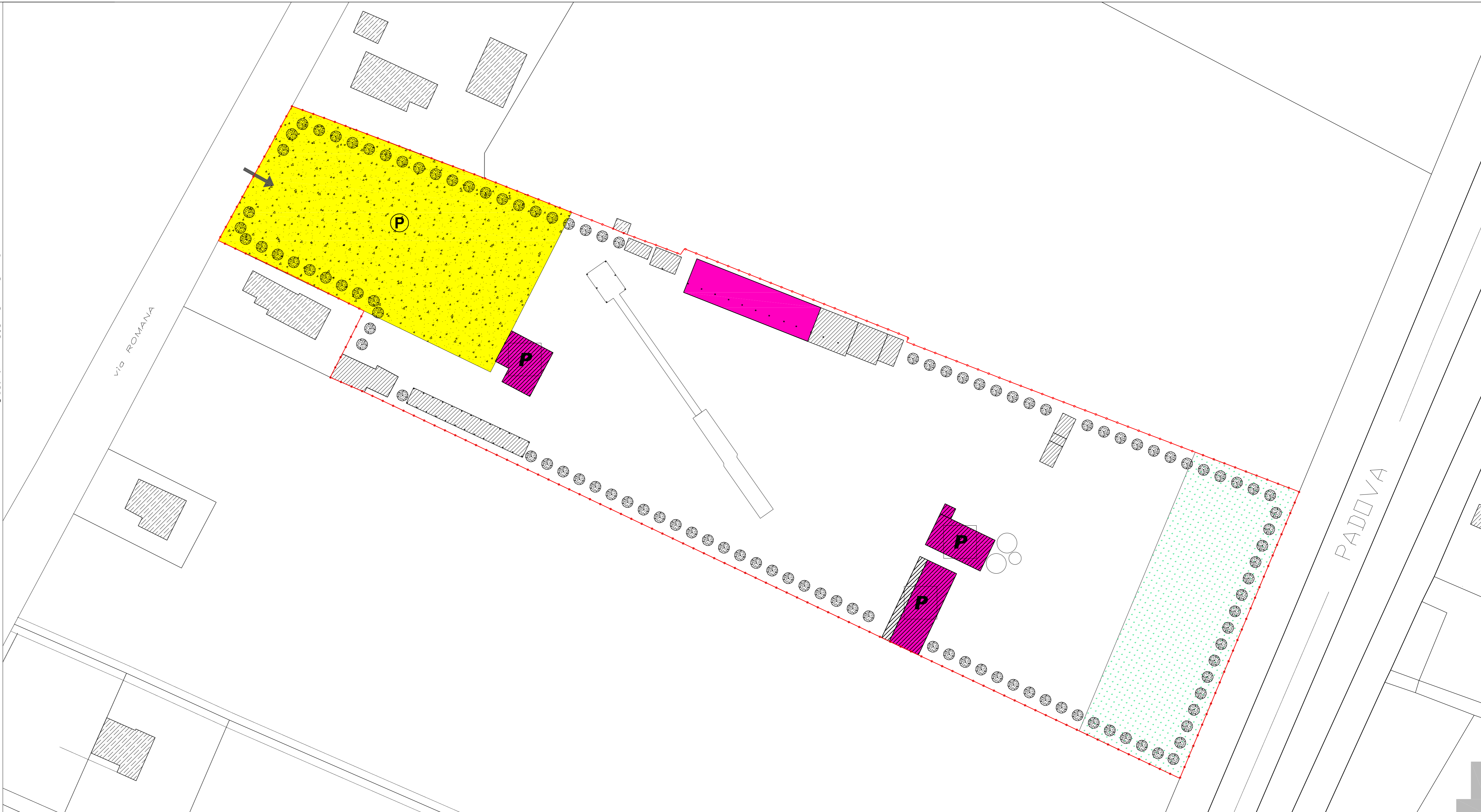
**PRESCRIZIONI:**

LEGITTIMITA' URBANISTICA: (c.e. n. 203/74) (san. M 263)

ATTIVITA': Impianto di betonaggio









AMPLIAMENTO: AMMISSIBILE nei limiti di m<sup>2</sup> 600 compreso esistente mediante utilizzo di strutture precarie. La tettoia adibita al ricovero automezzi non deve essere chiusa con pareti perimetrali

ALTEZZA: 8 m



**PLANIMETRIA DELLO STATO DI FATTO CONCESSIONATO E DI PROGETTO**  
SCALA 1:500

**LEGENDA:**

-  ALBERATURE
-  PARCHEGGIO
-  ACCESSO
-  VERDE
-  SPAZI DI STOCCAGGIO, MANOVRA E VERDE
-  ATTIVITA' ESISTENTE
-  LIMITE MASSIMO INVILUPPO PER AMPLIAMENTO ATTIVITA'
-  LIMITE PERTINENZA ATTIVITA'

**DESTINAZIONE D'USO:**

- |   |  |
|---|--|
|  DIREZIONALE |  RESIDENZIALE |
|  PRODUTTIVO  |  RURALE       |
|  COMMERCIALE |  ALTRO        |

SUP. LOTTO DI PERTINENZA: m<sup>2</sup> 1.825

SUP. COPERTA MASSIMA CONSENTITA dall'Art. 45 delle N.T.A. di P.R.G. \* m<sup>2</sup> 400

SUP. COPERTA ATTIVITA' ESISTENTE: m<sup>2</sup> 366

SUP. COPERTA ATTIVITA' IN AMPLIAMENTO: m<sup>2</sup> 34

SUP. COPERTA COMPLESSIVA: m<sup>2</sup> 400

**SUPERFICI A SERVIZI:**

VERDE m<sup>2</sup> 465

PARCHEGGIO m<sup>2</sup> 190

m<sup>2</sup> 655  
> 20 % superficie del lotto

\*Ampliamento comunque non superiore al 100% della superficie coperta esistente

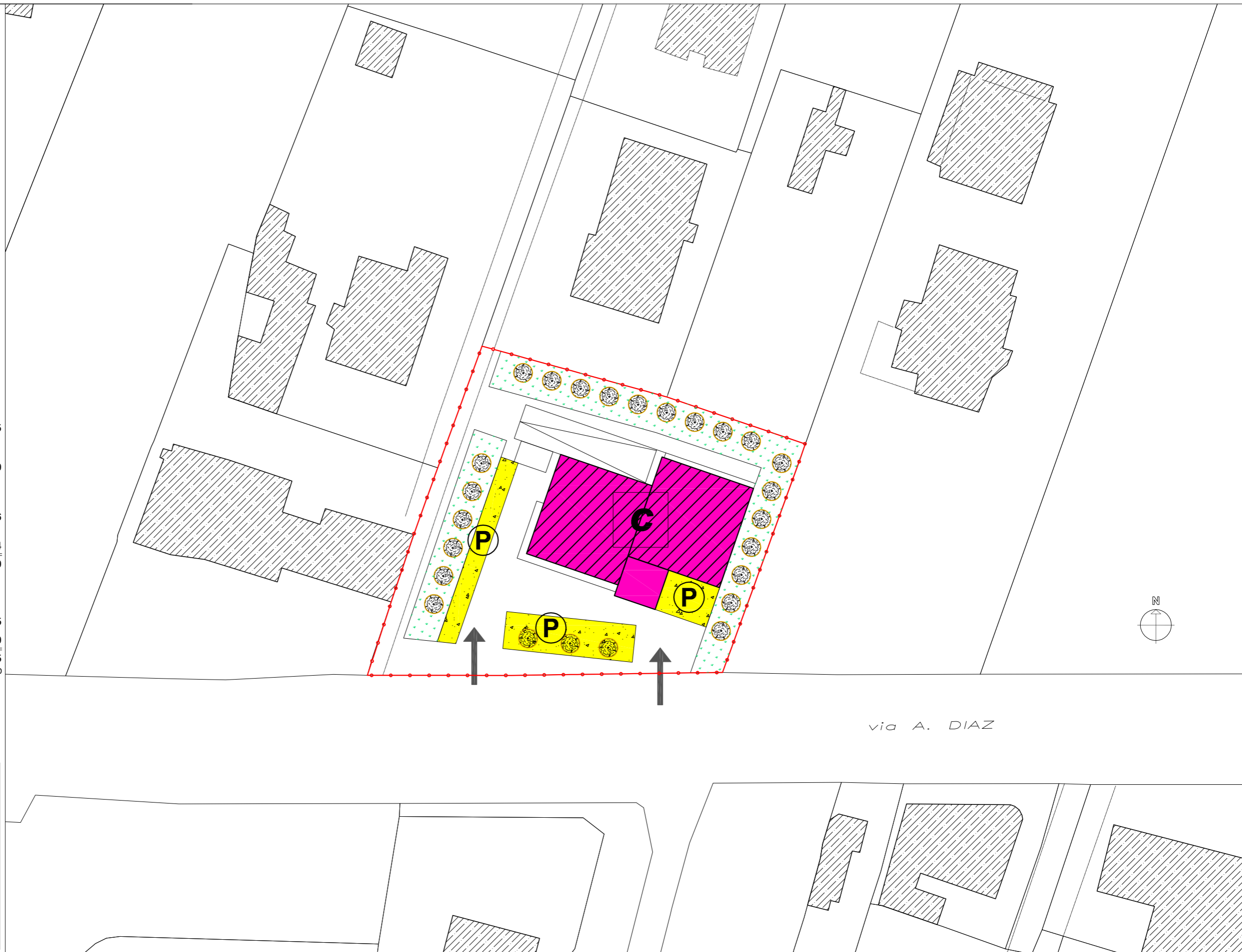
**PRESCRIZIONI:**

LEGITTIMITA' URBANISTICA: (c.e. n. 304/99)

ATTIVITA': Vendita automobili

AMPLIAMENTO: AMMISSIBILE

ALTEZZA: 4 m



**LEGENDA:**

-  ALBERATURE
-  PARCHEGGIO
-  ACCESSO
-  VERDE
-  SPAZI DI STOCCAGGIO, MANOVRA E VERDE
-  ATTIVITA' ESISTENTE
-  LIMITE MASSIMO INVILUPPO PER AMPLIAMENTO ATTIVITA'
-  LIMITE PERTINENZA ATTIVITA'

**DESTINAZIONE D'USO:**

- |   |  |
|---|--|
|  DIREZIONALE |  RESIDENZIALE |
|  PRODUTTIVO  |  RURALE       |
|  COMMERCIALE |  ALTRO        |

SUP. LOTTO DI PERTINENZA: m<sup>2</sup> 1.447

SUP. COPERTA MASSIMA CONSENTITA dall'Art. 45 delle N.T.A. di P.R.G. \* m<sup>2</sup> 725

SUP. COPERTA ATTIVITA' ESISTENTE: m<sup>2</sup> 725

SUP. COPERTA ATTIVITA' IN AMPLIAMENTO: m<sup>2</sup> ---

SUP. COPERTA COMPLESSIVA: m<sup>2</sup> 725

**SUPERFICI A SERVIZI:**

VERDE m<sup>2</sup> 52

PARCHEGGIO m<sup>2</sup> 670

m<sup>2</sup> 722  
 > 20 % superficie del lotto

\*Ampliamento comunque non superiore al 100% della superficie coperta esistente

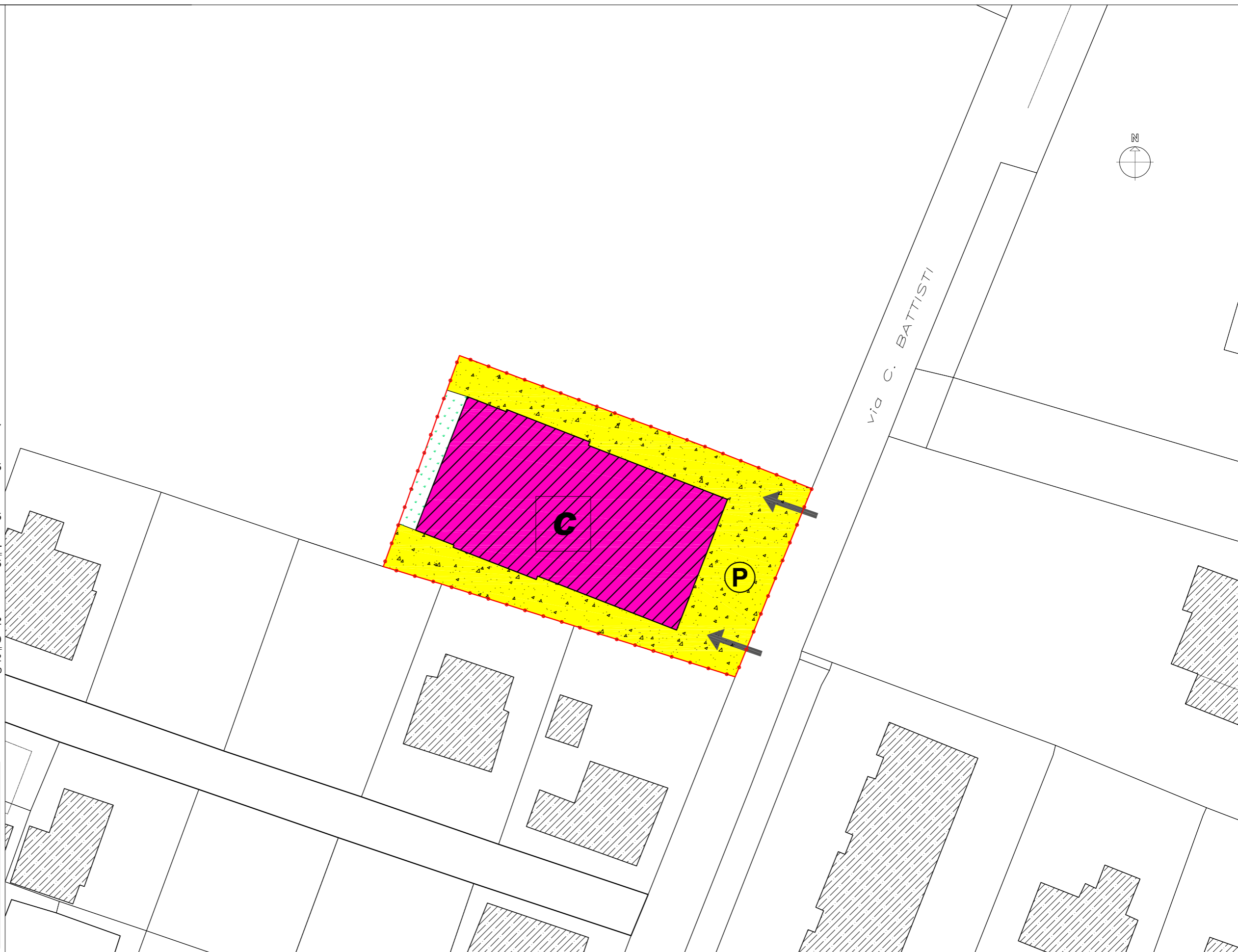
**PRESCRIZIONI:**

LEGITTIMITA' URBANISTICA: (c.e. n. 72/86)

ATTIVITA': Cooperativa sociale

AMPLIAMENTO: NON AMMISSIBILE per mancanza di distanze legali e frazionamento attività

ALTEZZA: 5 m



**LEGENDA:**

-  ALBERATURE
-  PARCHEGGIO
-  ACCESSO
-  VERDE
-  SPAZI DI STOCCAGGIO, MANOVRA E VERDE
-  ATTIVITA' ESISTENTE
-  LIMITE MASSIMO INVILUPPO PER AMPLIAMENTO ATTIVITA'
-  LIMITE PERTINENZA ATTIVITA'

**DESTINAZIONE D'USO:**

- D DIREZIONALE
- R RESIDENZIALE
- P PRODUTTIVO
- RR RURALE
- C COMMERCIALE
- A ALTRO

SUP. LOTTO DI PERTINENZA: m<sup>2</sup> 2.804

SUP. COPERTA MASSIMA CONSENTITA dall'Art. 45 delle N.T.A. di P.R.G. \* m<sup>2</sup> 600

SUP. COPERTA ATTIVITA' ESISTENTE: m<sup>2</sup> 585

SUP. COPERTA ATTIVITA' IN AMPLIAMENTO: m<sup>2</sup> 15

SUP. COPERTA COMPLESSIVA: m<sup>2</sup> 600

**SUPERFICI A SERVIZI:**

VERDE m<sup>2</sup> 900

PARCHEGGIO m<sup>2</sup> 435

m<sup>2</sup> 1.335  
 > 20 % superficie del lotto

\*Ampliamento comunque non superiore al 100% della superficie coperta esistente

**PRESCRIZIONI:**

LEGITTIMITA' URBANISTICA: (c.e. n. 154/03)



ATTIVITA': Produzione articoli d'abbigliamento

AMPLIAMENTO: AMMISSIBILE

ALTEZZA: 6 m



**LEGENDA:**

-  ALBERATURE
-  PARCHEGGIO
-  ACCESSO
-  VERDE
-  SPAZI DI STOCCAGGIO, MANOVRA E VERDE
-  ATTIVITA' ESISTENTE
-  LIMITE MASSIMO INVILUPPO PER AMPLIAMENTO ATTIVITA'
-  LIMITE PERTINENZA ATTIVITA'

**DESTINAZIONE D'USO:**

- D DIREZIONALE
- R RESIDENZIALE
- P PRODUTTIVO
- RR RURALE
- C COMMERCIALE
- A ALTRO

SUP. LOTTO DI PERTINENZA:	m <sup>2</sup>	4.580
SUP. COPERTA MASSIMA CONSENTITA dall'Art. 45 delle N.T.A. di P.R.G. *	m <sup>2</sup>	406
SUP. COPERTA ATTIVITA' ESISTENTE:	m <sup>2</sup>	406
SUP. COPERTA ATTIVITA' IN AMPLIAMENTO:	m <sup>2</sup>	---
SUP. COPERTA COMPLESSIVA:	m <sup>2</sup>	406

SUPERFICI A SERVIZI:		
VERDE	m <sup>2</sup>	640
PARCHEGGIO	m <sup>2</sup>	490
	m <sup>2</sup>	1.130
> 20 % superficie del lotto		

\*Ampliamento comunque non superiore al 100% della superficie coperta esistente

**PRESCRIZIONI:**

LEGITTIMITA' URBANISTICA: (c.e. n. 218/87/1)

ATTIVITA': Impianti idrotermici

AMPLIAMENTO: NON AMMISSIBILE in quanto la superficie esistente esaurisce il massimo di copertura ammessa

ALTEZZA: 6 m



**LEGENDA:**

-  ALBERATURE
-  PARCHEGGIO
-  ACCESSO
-  VERDE
-  SPAZI DI STOCCAGGIO, MANOVRA E VERDE
-  ATTIVITA' ESISTENTE
-  LIMITE MASSIMO INVILUPPO PER AMPLIAMENTO ATTIVITA'
-  LIMITE PERTINENZA ATTIVITA'

**DESTINAZIONE D'USO:**

- |   |  |
|---|--|
|  DIREZIONALE |  RESIDENZIALE |
|  PRODUTTIVO  |  RURALE       |
|  COMMERCIALE |  ALTRO        |

SUP. LOTTO DI PERTINENZA: m<sup>2</sup> 6.300

SUP. COPERTA MASSIMA CONSENTITA dall'Art. 45 delle N.T.A. di P.R.G. \* m<sup>2</sup> esistente

SUP. COPERTA ATTIVITA' ESISTENTE: m<sup>2</sup> esistente

SUP. COPERTA ATTIVITA' IN AMPLIAMENTO: m<sup>2</sup> ---

SUP. COPERTA COMPLESSIVA: m<sup>2</sup> esistente

**SUPERFICI A SERVIZI:**

VERDE m<sup>2</sup> 7.010

PARCHEGGIO m<sup>2</sup> 835

m<sup>2</sup> 7.845  
 > 20 % superficie del lotto

\*Ampliamento comunque non superiore al 100% della superficie coperta esistente

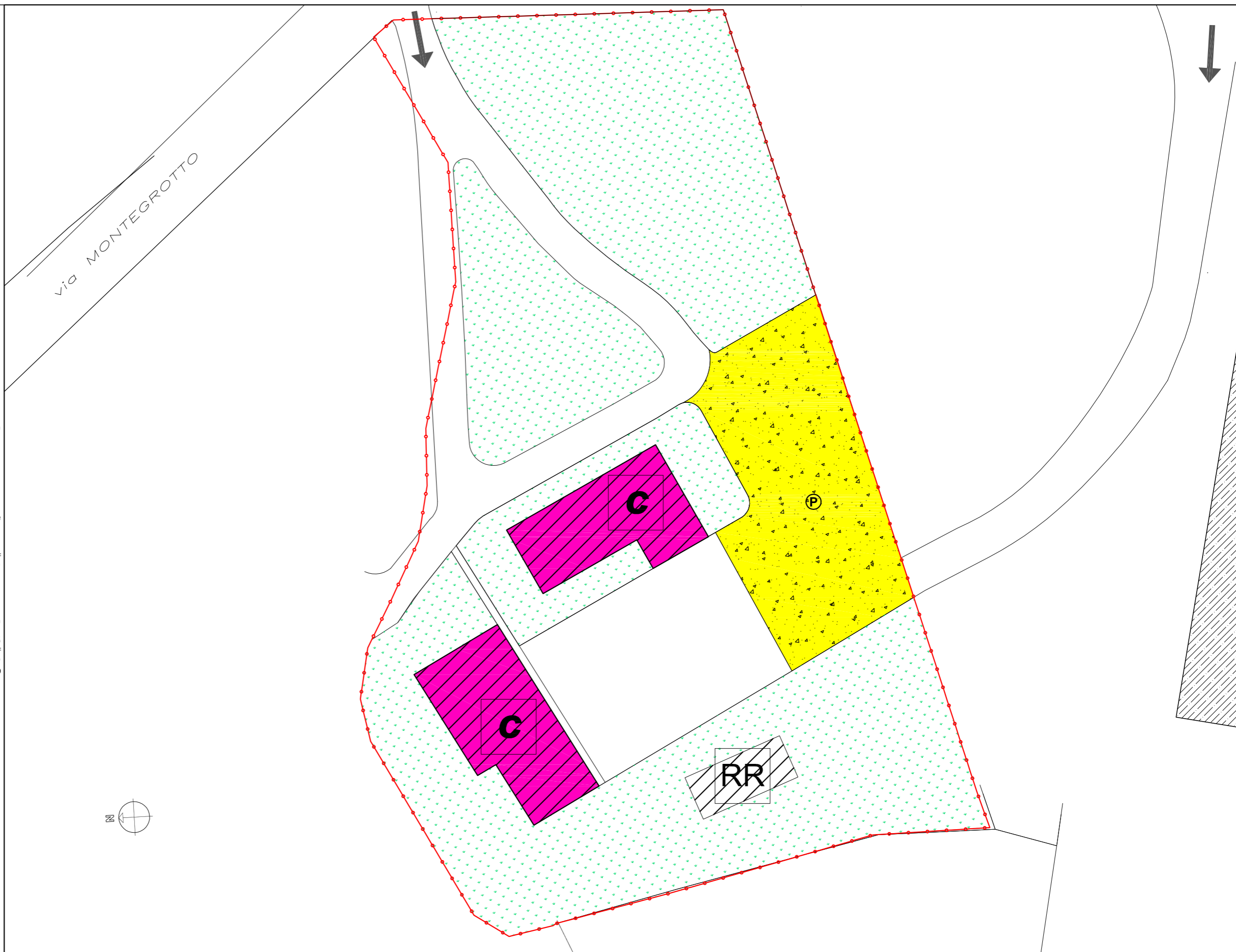
**PRESCRIZIONI:**

LEGITTIMITA' URBANISTICA: (c.e. n. 208/00)


ATTIVITA': Commercio all'ingrosso materiale per edilizia

AMPLIAMENTO: NON AMMISSIBILE a seguito della D.G.R.V. n° 1738 del 26 maggio 2004, ed in quanto trattasi di edifici di interesse storico - architettonico

ALTEZZA: 6 m



**LEGENDA:**

-  ALBERATURE
-  PARCHEGGIO
-  ACCESSO
-  VERDE
-  SPAZI DI STOCCAGGIO, MANOVRA E VERDE
-  ATTIVITA' ESISTENTE
-  LIMITE MASSIMO INVILUPPO PER AMPLIAMENTO ATTIVITA'
-  LIMITE PERTINENZA ATTIVITA'

**DESTINAZIONE D'USO:**

- |   |  |
|---|--|
|  DIREZIONALE |  RESIDENZIALE |
|  PRODUTTIVO  |  RURALE       |
|  COMMERCIALE |  ALTRO        |

SUP. LOTTO DI PERTINENZA: m<sup>2</sup> 19.220

SUP. COPERTA MASSIMA CONSENTITA dall'Art. 45 delle N.T.A. di P.R.G. \* m<sup>2</sup> 300

SUP. COPERTA ATTIVITA' ESISTENTE: m<sup>2</sup> 0

SUP. COPERTA ATTIVITA' IN AMPLIAMENTO: m<sup>2</sup> ---

SUP. COPERTA COMPLESSIVA: m<sup>2</sup> 0  
 < 60 % superficie del lotto

SUPERFICI A SERVIZI:

VERDE m<sup>2</sup> 3.130

PARCHEGGIO m<sup>2</sup> 2.000

m<sup>2</sup> 5.130  
 > 20 % superficie del lotto

\*Ampliamento comunque non superiore al 60 % della superficie coperta esistente

**PRESCRIZIONI:**

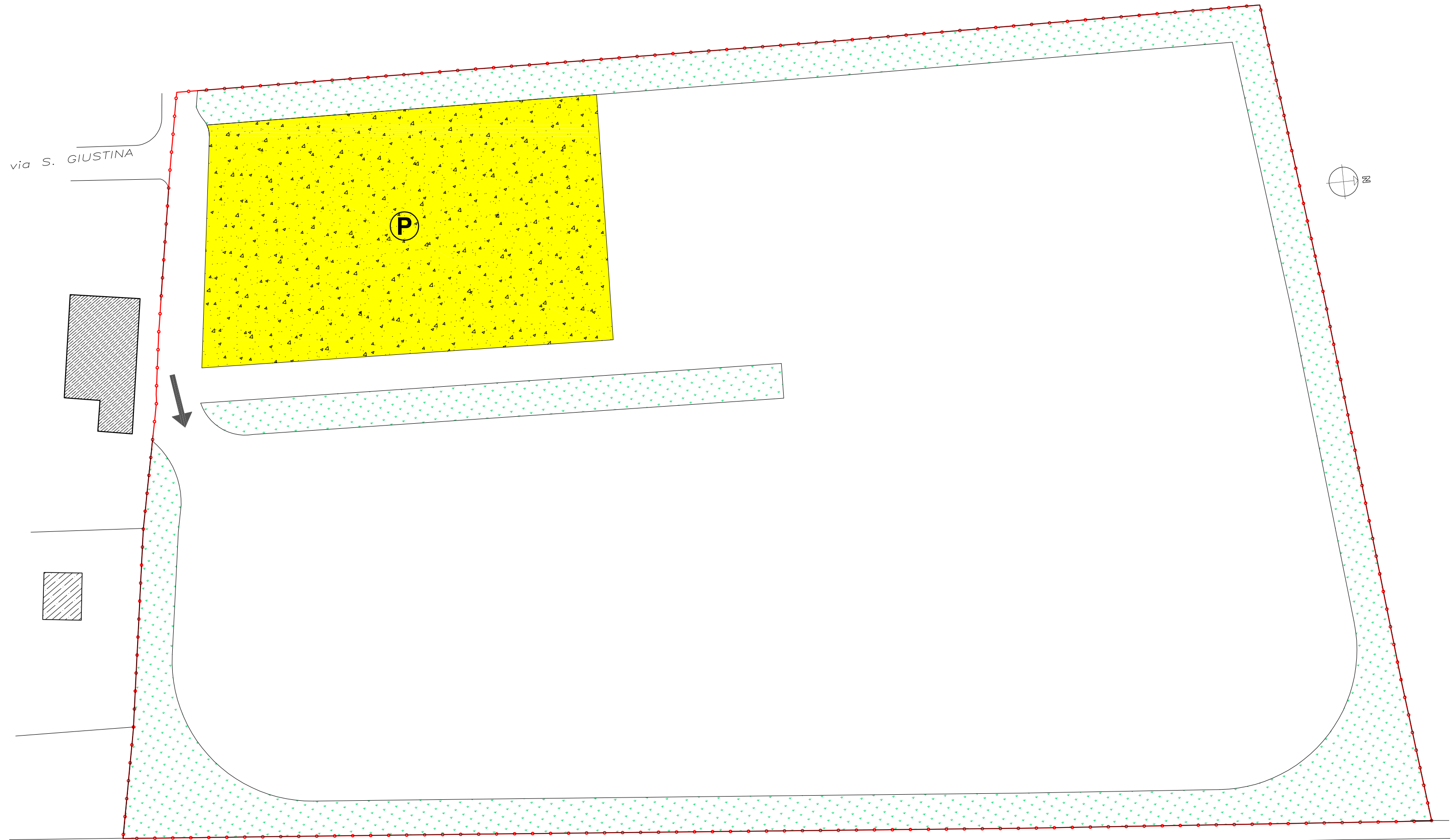
DESTINAZIONE D'USO

AUTORIZZATA : Produttivo  
 (c.e. n. 250/02)

ATTIVITA': Demolizione e riciclaggio materiale edile

AMPLIAMENTO: NON AMMISSIBILE AD ESCLUSIONE DELLA COPERTURA DEL FRANTOIO PARI A mq. 300  
 SI CONFERMA L'ATTIVITA' ESISTENTE

ALTEZZA: 5 m



**LEGENDA:**

- ALBERATURE
- PARCHEGGIO
- ACCESSO
- VERDE
- SPAZI DI STOCCAGGIO, MANOVRA E VERDE
- ATTIVITA' ESISTENTE
- LIMITE MASSIMO INVILUPPO PER AMPLIAMENTO ATTIVITA' CON ACCORPAMENTO
- LIMITE PERTINENZA ATTIVITA'

**DESTINAZIONE D'USO:**

- |  |   |
|--|---|
| <input type="checkbox"/> D DIREZIONALE | <input type="checkbox"/> R RESIDENZIALE |
| <input type="checkbox"/> P PRODUTTIVO  | <input type="checkbox"/> RR RURALE      |
| <input type="checkbox"/> C COMMERCIALE | <input type="checkbox"/> A ALTRO        |

SUP. LOTTO DI PERTINENZA: m<sup>2</sup> 14.838

SUP. COPERTA MASSIMA CONSENTITA dall'Art. 45 delle N.T.A. di P.R.G. \* m<sup>2</sup> 522

SUP. COPERTA ATTIVITA' ESISTENTE: m<sup>2</sup> 261

SUP. COPERTA ATTIVITA' IN AMPLIAMENTO: m<sup>2</sup> 261

SUP. COPERTA COMPLESSIVA: m<sup>2</sup> 522

**SUPERFICIE A SERVIZI:**

VERDE m<sup>2</sup> 3.725

PARCHEGGIO m<sup>2</sup> 2.750

m<sup>2</sup> 6.475  
> 20 % superficie del lotto

\*Ampliamento comunque non superiore al 100% della superficie coperta esistente

**PRESCRIZIONI:**

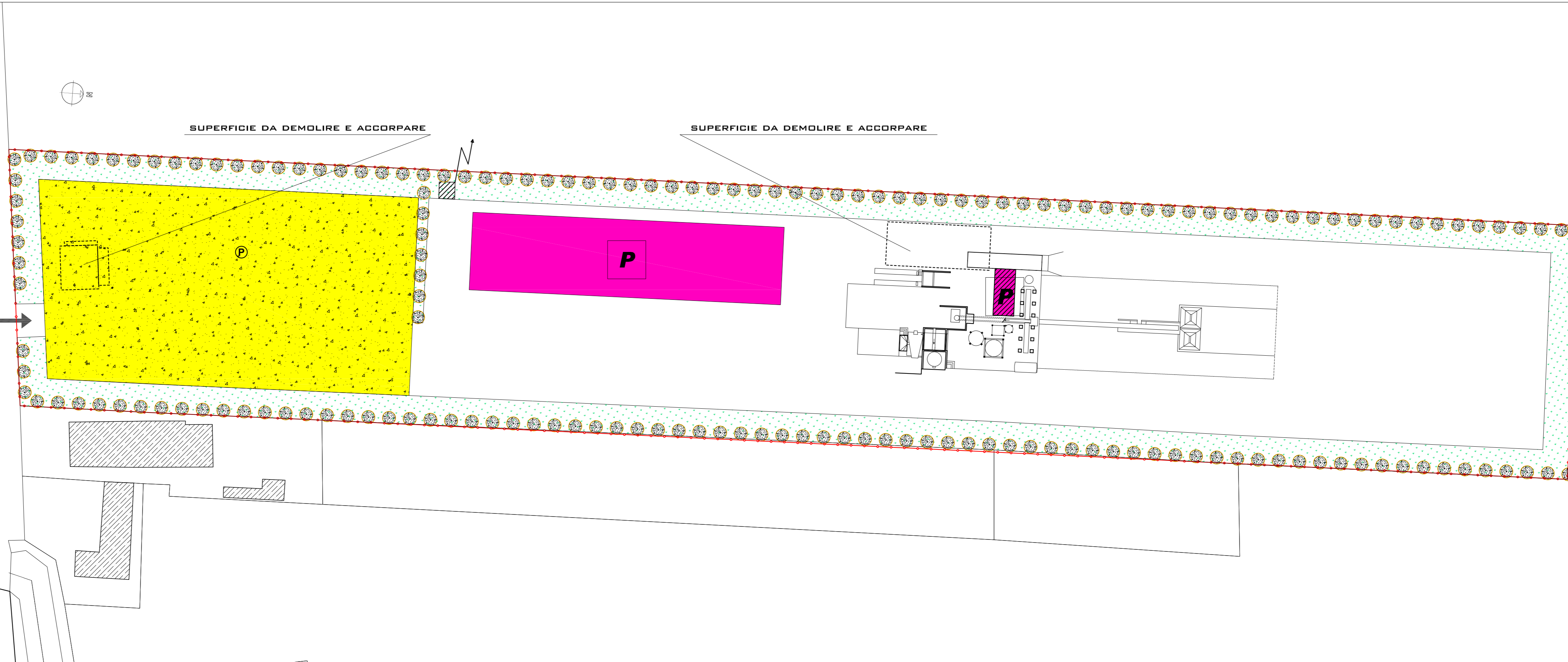
LEGITTIMITA' URBANISTICA (c.e. n. 267/96)

ATTIVITA': Impianto di betonaggio

AMPLIAMENTO: AMMISSIBILE

ALTEZZA: 8 m

Via Ponte della Fabbrica



**LEGENDA:**

-  ALBERATURE
-  PARCHEGGIO
-  ACCESSO
-  VERDE
-  SPAZI DI STOCCAGGIO,  
MANOVRA E VERDE
-  ATTIVITA' ESISTENTE
-  LIMITE MASSIMO INVILUPPO  
PER AMPLIAMENTO ATTIVITA'
-  LIMITE PERTINENZA  
ATTIVITA'

**DESTINAZIONE D'USO:**

- |  |   |
|--|---|
| <input type="checkbox"/> D DIREZIONALE | <input type="checkbox"/> R RESIDENZIALE |
| <input type="checkbox"/> P PRODUTTIVO  | <input type="checkbox"/> RR RURALE      |
| <input type="checkbox"/> C COMMERCIALE | <input type="checkbox"/> A ALTRO        |

SUP. LOTTO DI PERTINENZA: m<sup>2</sup> 5.280

SUP. COPERTA MASSIMA CONSENTITA  
dall'Art. 45 delle N.T.A. di P.R.G.\* m<sup>2</sup> 358

SUP. COPERTA ATTIVITA'  
ESISTENTE: m<sup>2</sup> 307

SUP. COPERTA ATTIVITA'  
IN AMPLIAMENTO: m<sup>2</sup> 51

SUP. COPERTA COMPLESSIVA: m<sup>2</sup> 358

**SUPERFICI A SERVIZI:**

VERDE m<sup>2</sup> 1.680

PARCHEGGIO m<sup>2</sup> 650

m<sup>2</sup> 2.330

> 20 % superficie del lotto

\*Ampliamento comunque non superiore al 100%  
della superficie coperta esistente

**PRESCRIZIONI:**

DESTINAZIONE D'USO  
AUTORIZZATA: Rurale  
(conc. ed. n° 154/94)

ATTIVITA': Produttiva

AMPLIAMENTO: AMMISSIBILE



**LEGENDA:**

-  ALBERATURE
-  PARCHEGGIO
-  ACCESSO
-  VERDE
-  SPAZI DI STOCCAGGIO, MANOVRA E VERDE
-  ATTIVITA' ESISTENTE
-  LIMITE MASSIMO INVILUPPO PER AMPLIAMENTO ATTIVITA'
-  LIMITE PERTINENZA ATTIVITA'

**DESTINAZIONE D'USO:**

- D DIREZIONALE
- R RESIDENZIALE
- P PRODUTTIVO
- RR RURALE
- C COMMERCIALE
- A ALTRO

SUP. LOTTO DI PERTINENZA:	m <sup>2</sup>	1.090
SUP. COPERTA MASSIMA CONSENTITA dall'Art. 45 delle N.T.A. di P.R.G. *	m <sup>2</sup>	140
SUP. COPERTA ATTIVITA' ESISTENTE:	m <sup>2</sup>	140
SUP. COPERTA ATTIVITA' IN AMPLIAMENTO: (1)	m <sup>2</sup>	---
SUP. COPERTA COMPLESSIVA:	m <sup>2</sup>	140
SUPERFICI A SERVIZI:		
VERDE	m <sup>2</sup>	395
PARCHEGGIO	m <sup>2</sup>	170
	m <sup>2</sup>	565
		> 20 % superficie del lotto

\*Ampliamento comunque non superiore al 100% della superficie coperta esistente

**PRESCRIZIONI:**

DESTINAZIONE D'USO  
AUTORIZZATA: Artigianale  
(c.e. n 338/00)

ATTIVITA': Magazzino impresa edile

AMPLIAMENTO: NON AMMISSIBILE  
in quanto la superficie esistente esaurisce il massimo di copertura ammessa

ALTEZZA: 6 m

