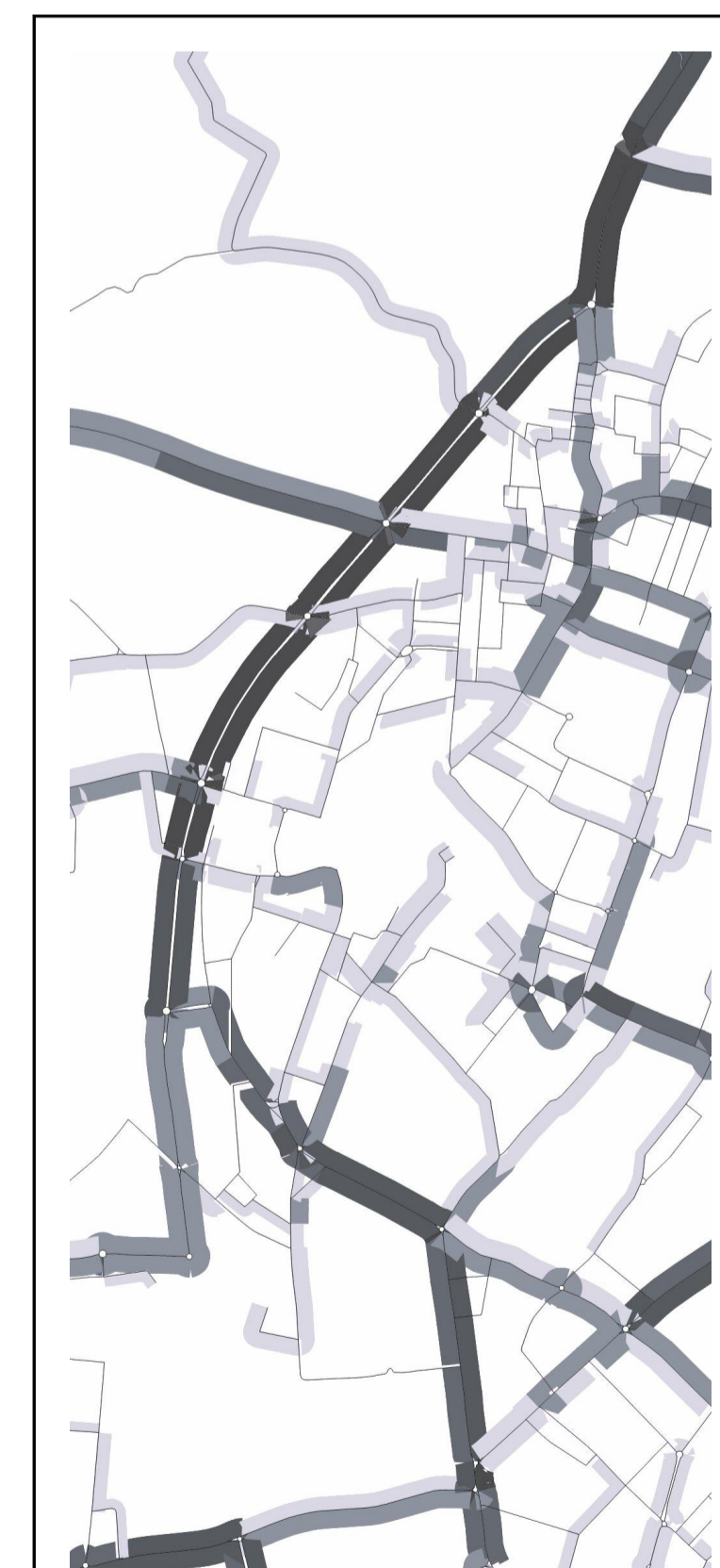
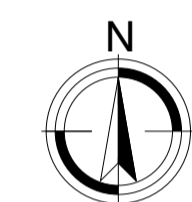




**Legenda**

**Rapporto flusso/capacità ora di punta del mattino**

- tra 50% e 75%
- tra 75% e 100%
- oltre 100%



COMUNE DI ABANO TERME



**PIANO GENERALE DEL TRAFFICO URBANO**

COMMITTENTE


COMUNE DI ABANO TERME  
 Piazza Caduti, 1  
 35031 - Abano Terme (PD)  
 tel + 39 049 8245111  
 fax + 39 049 8600499

Sindaco: Federico Barbierato  
 Ass. Urbanistica: Francesco Pozza  
 Settore Governo del Territorio:  
 Arch. Leonardo Minozzi  
 Dott. Urb. Carlo Piovani  
 Urb. Valentina Andreazzo

PROFESSIONISTI



ing. Omar Luton  
 studio associato  
 ingegneria dei trasporti  
 Piazza della Serenissima 20  
 31020 Castelbarco Veneto (TV)  
 tel/fax + 39 0423 720203  
 P.IVA e C.F. 04418810265  
 www.studiologit.it  
 info@studiologit.it



Collaboratori:  
 dott. pian. Riccardo Roghi  
 dott. pian. Matteo Sivanato  
 ing. Simone Romanello

REV	DATA	DESCRIZIONE
00	24.10.2023	bozza di piano
01	18.12.2023	elaborati definitivi

ELABORATO N. **B.21**

**MODELLO DI SIMULAZIONE SCENARIO DI RIFERIMENTO SATURAZIONE STRADALE**

DATA	SCALA	CODICE COMMESSA
24.10.2023	-	CABPT23 006

CODICE ELABORATO

B.21 - modello - riferimento - saturazione

IL PRESENTE DOCUMENTO NON POTRA' ESSERE COPiato, RIPRODOTTO O ALTAMENTE PUBBLICATO, IN TUTTO O IN PARTE, SENZA IL CONSENSO DELLO STUDIO LOGIT. SE NE VIETANO LE RIPRODUZIONI E LE TRADUZIONI. E' vietata espressamente la ristampa o l'uso non autorizzato senza permesso scritto dallo studio. THIS DOCUMENT MAY NOT BE COPIED, REPRODUCED OR PUBLISHED, EITHER IN PART OR IN ITS ENTIRETY, UNAUTHORIZED USE WILL BE PROSECUTED BY LAW.