

ESTRATTO IPOTESI DI PROGETTO - Scala 1:500



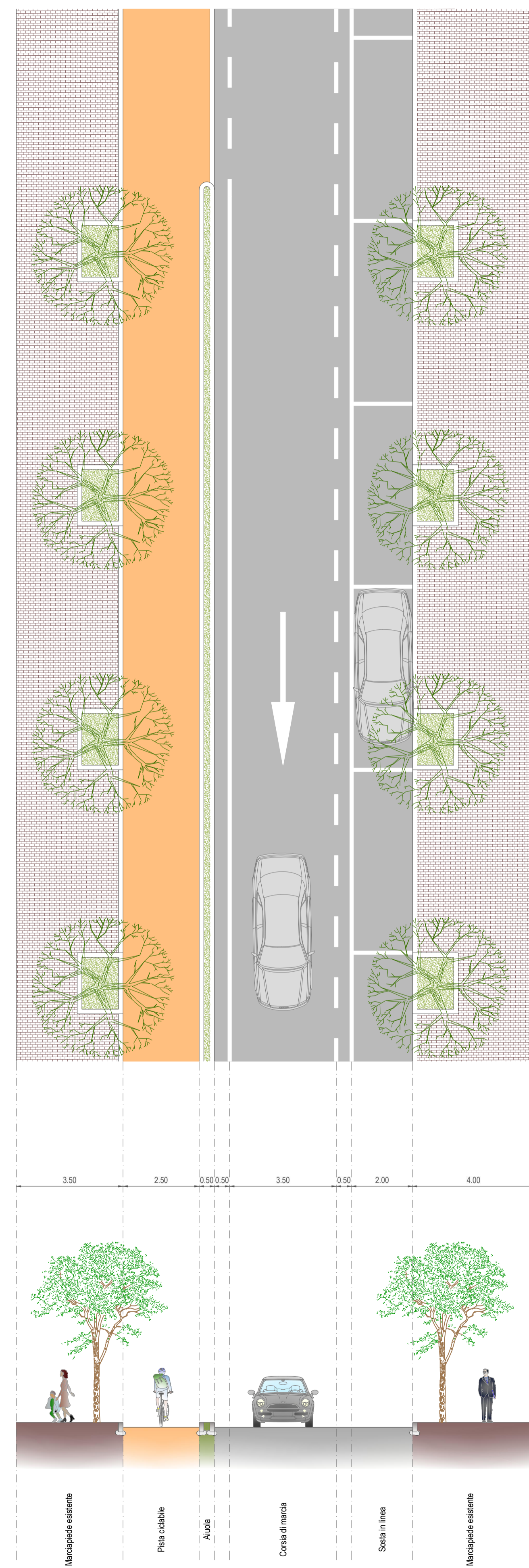
- LEGENDA**
- Pavimentazione stradale
 - Segnaletica orizzontale di progetto
 - Pista ciclabile di progetto
 - Aiuola di progetto
 - Marciapiede in porfido esistente

ESTRATTO COMPARATIVA - Scala 1:500

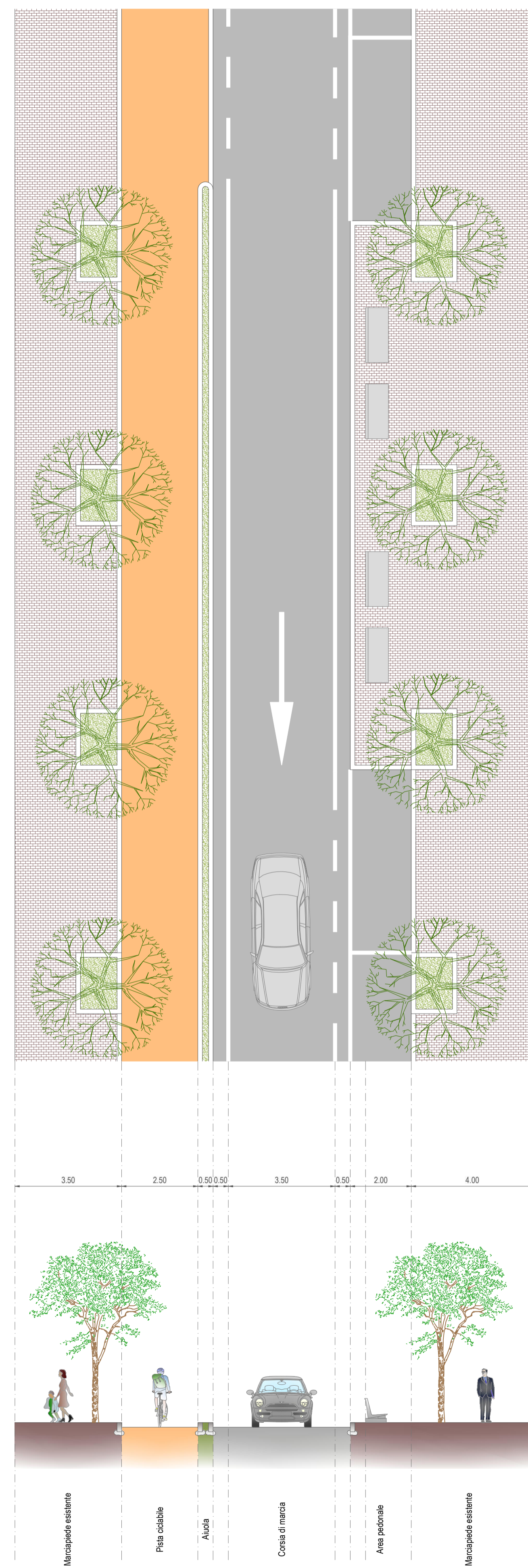


- LEGENDA**
- Ipotedi di progetto

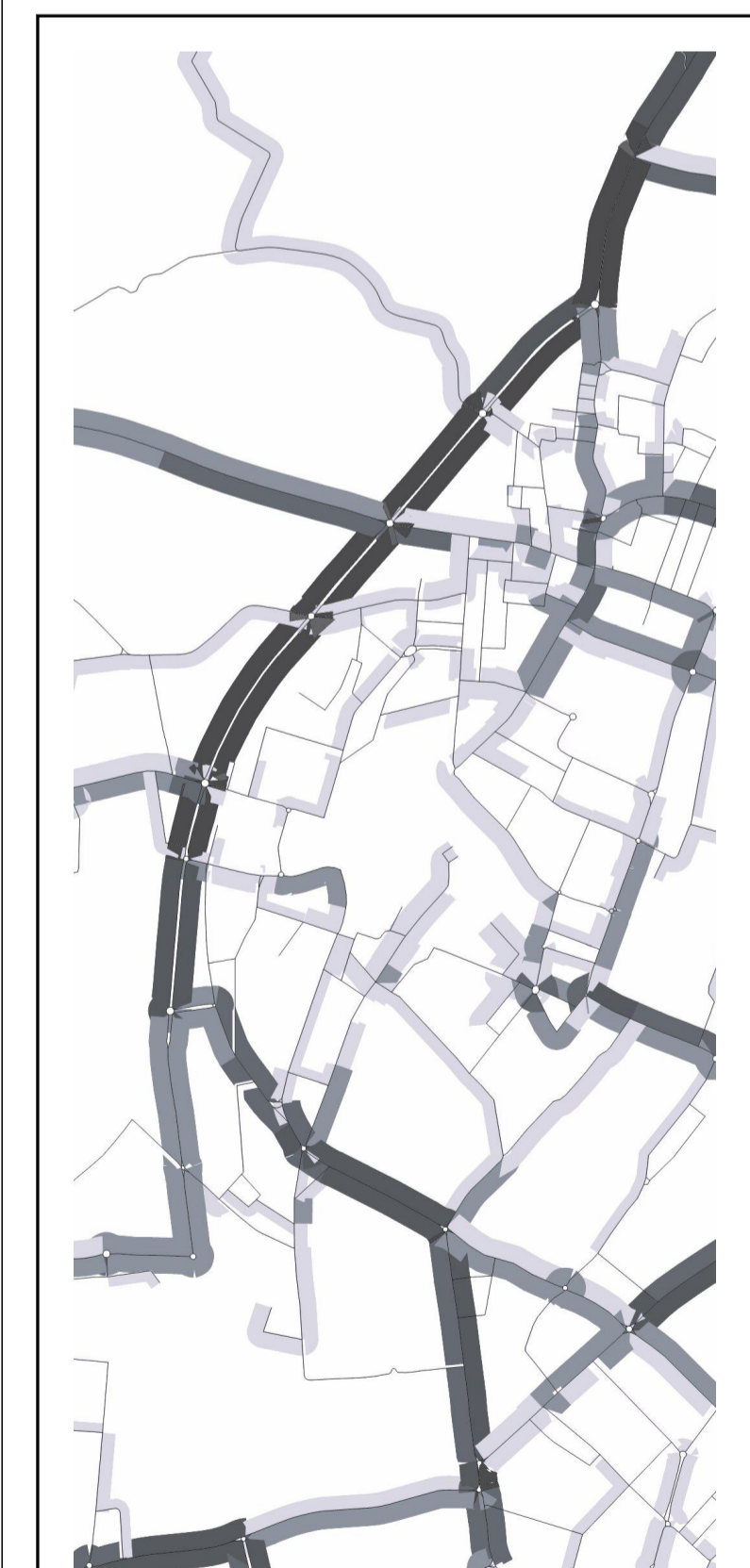
SEZIONE TIPOLOGICA IPOTESI 1 - Scala 1:100



SEZIONE TIPOLOGICA IPOTESI 2 - Scala 1:100



AMBITO DI INTERESSE - Scala 1:5.000



COMUNE DI ABANO TERME

PIANO GENERALE DEL TRAFFICO URBANO

COMITENTE
COMUNE DI ABANO TERME
 Piazza Caduti, 1
 35051 - Abano Terme (PD)
 Tel +39 049 8245111
 fax +39 049 8909499

Sindaco: Federico Barbato
 Ass. Urbanistica: Francesco Pozza
 Settore Governo del Territorio: Arch. Leonardo Minoli
 Dott. Urb. Carlo Pavan
 Urb. Valentina Andreazzo

PROFESSIONISTI
 Ing. Omar Lusson

Logit
 studio associato
 ingegneria dei trasporti
 Piazza della Serenissima 20
 35100-Candiana (Verona) Italia - tel +39 0473 270203
 P.IVA n. 01648810205
 www.studiologit.it
 info@studiologit.it

ing. Renato Crosato

Collaboratori:
 dott. pian. Riccardo Rigoli
 dott. pian. Matteo Diavaro
 ing. Simone Romanelli

REV	DATA	DESCRIZIONE
00	24.10.2023	bozza di piano
01	18.12.2023	elaborati definitivi

ELABORATO: **Scenario di progetto Viale delle Terme** N. **B.12**

DATA: 24.10.2023 | SCALA: varie | CODICE COMMESSA: CABPT23 006

CODICE ELABORATO: B.12 - PRJ - Viale delle Terme