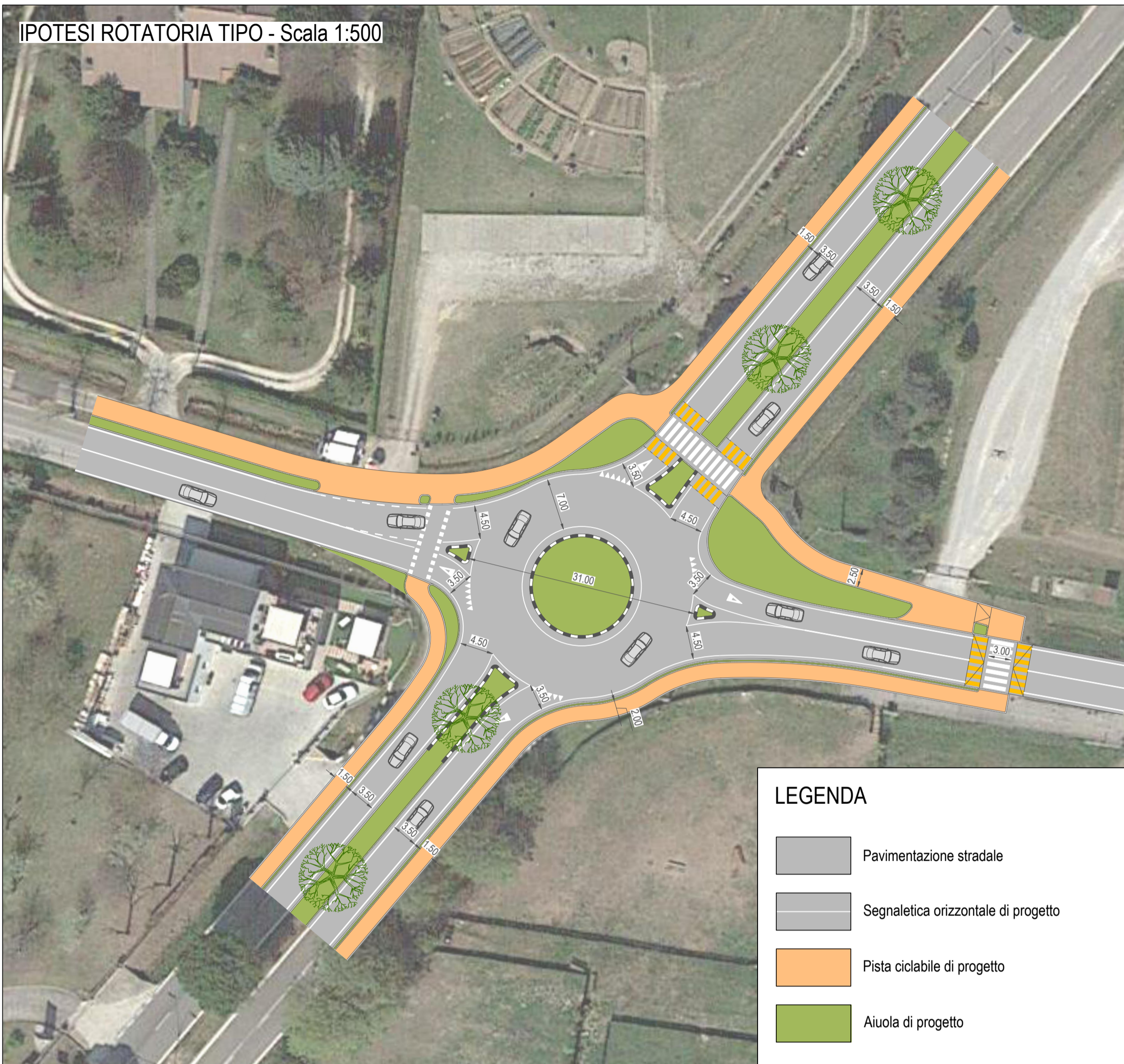
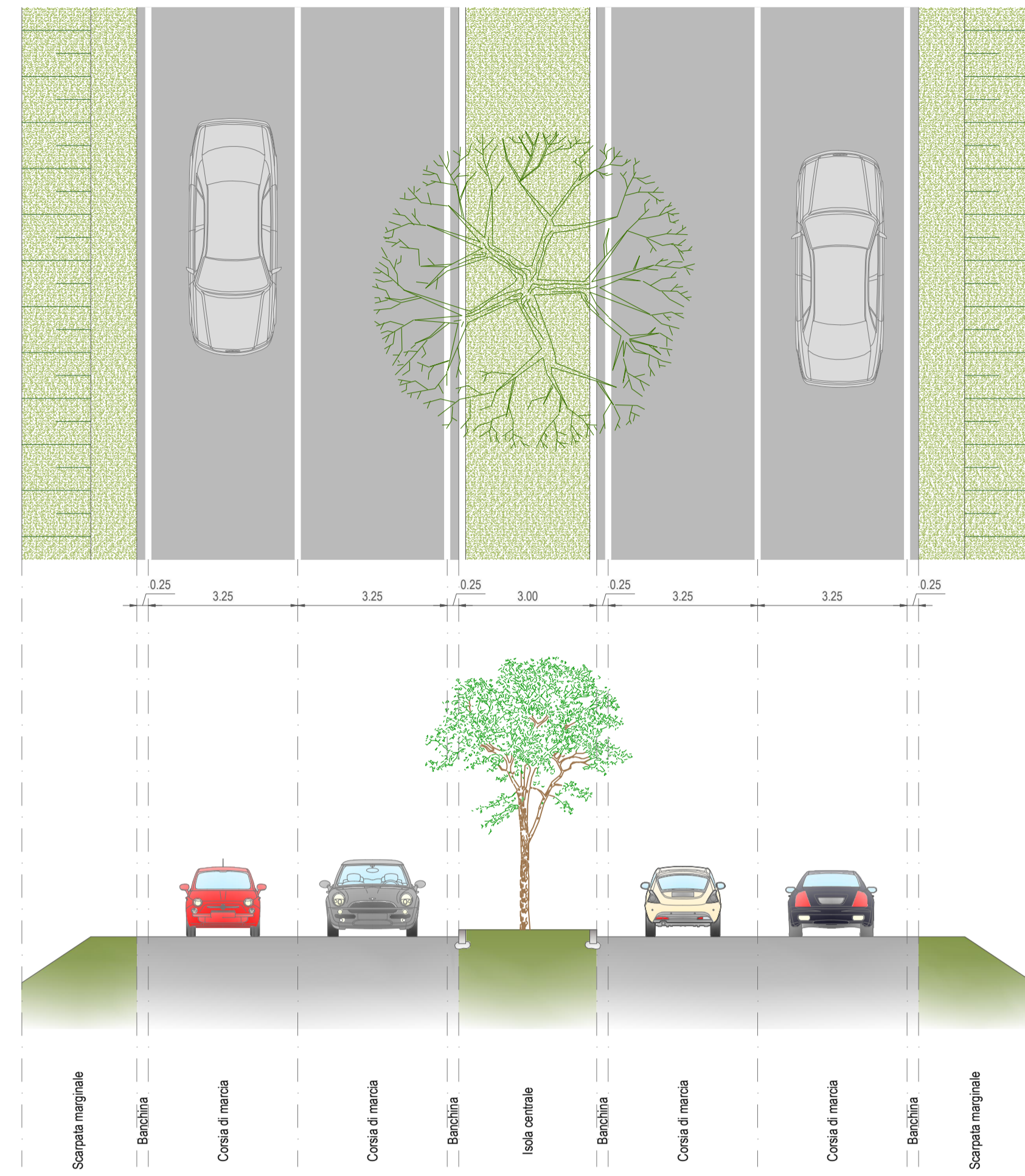


IPOTESI ROTATORIA TIPO - Scala 1:500



- LEGENDA**
- Pavimentazione stradale
 - Segnaletica orizzontale di progetto
 - Pista ciclabile di progetto
 - Aiuola di progetto

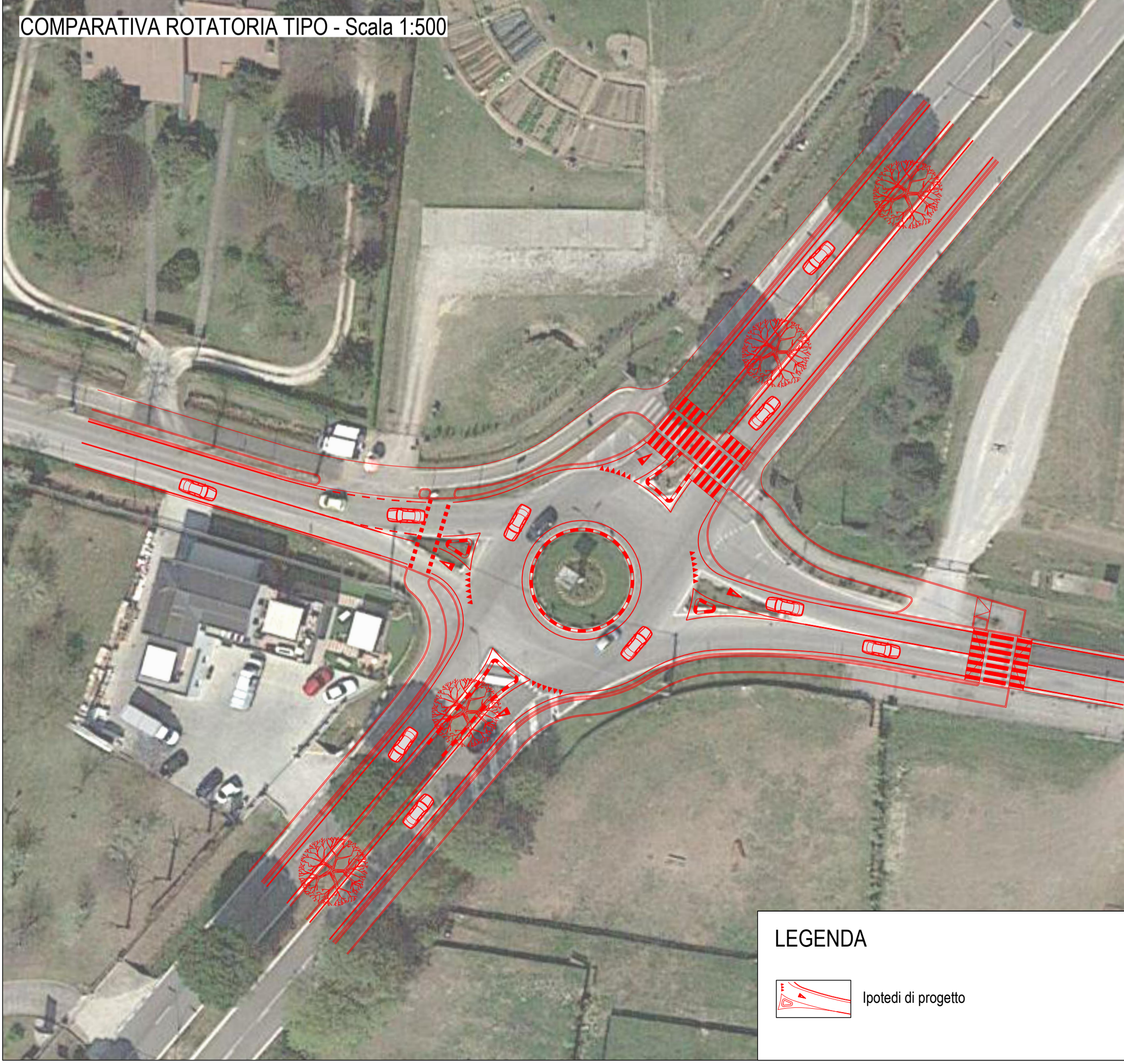
SEZIONE TIPOLOGICA VIALE DEI COLLI EUGANEI - STATO DI FATTO - Scala 1:100



ORGANIZZAZIONE VIALE DEI COLLI EUGANEI - Scala 1:10.000

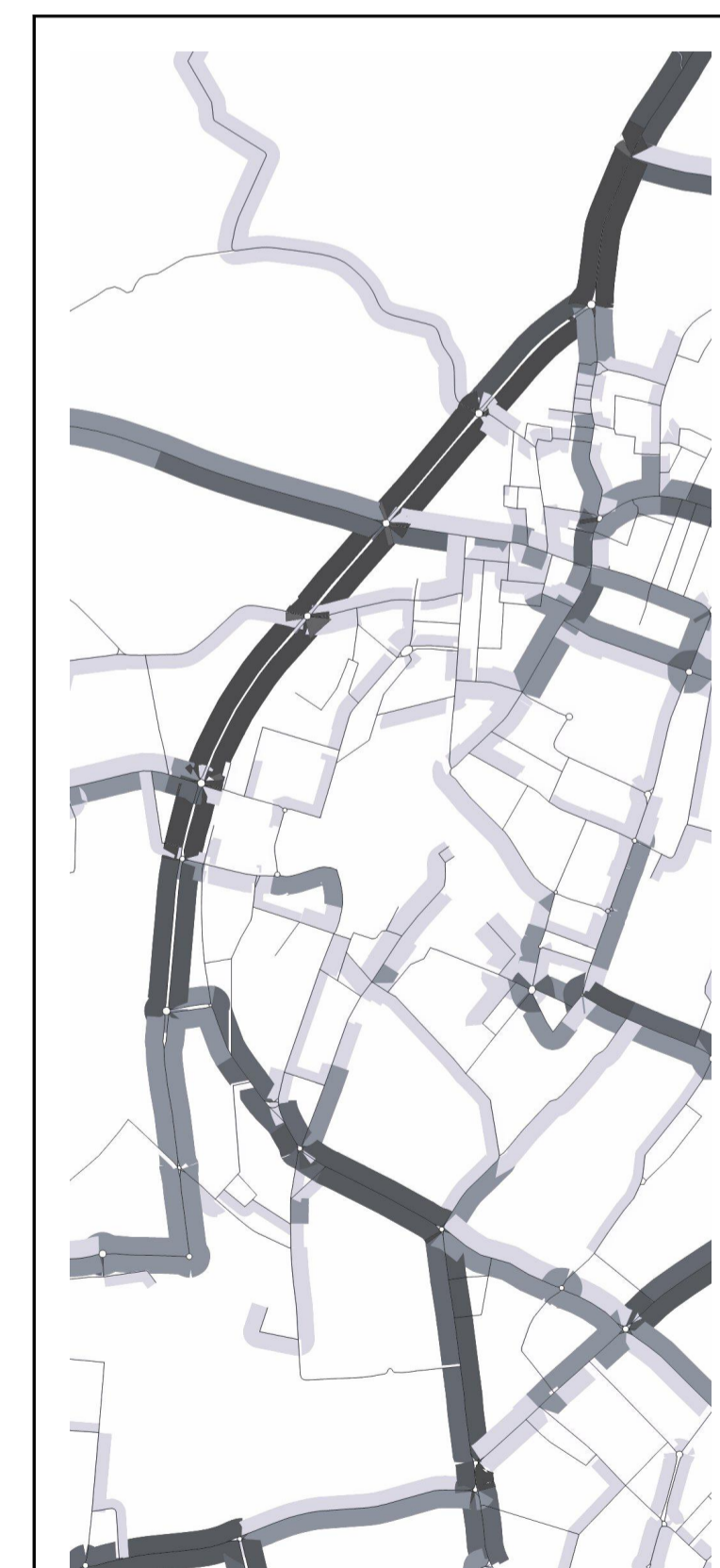
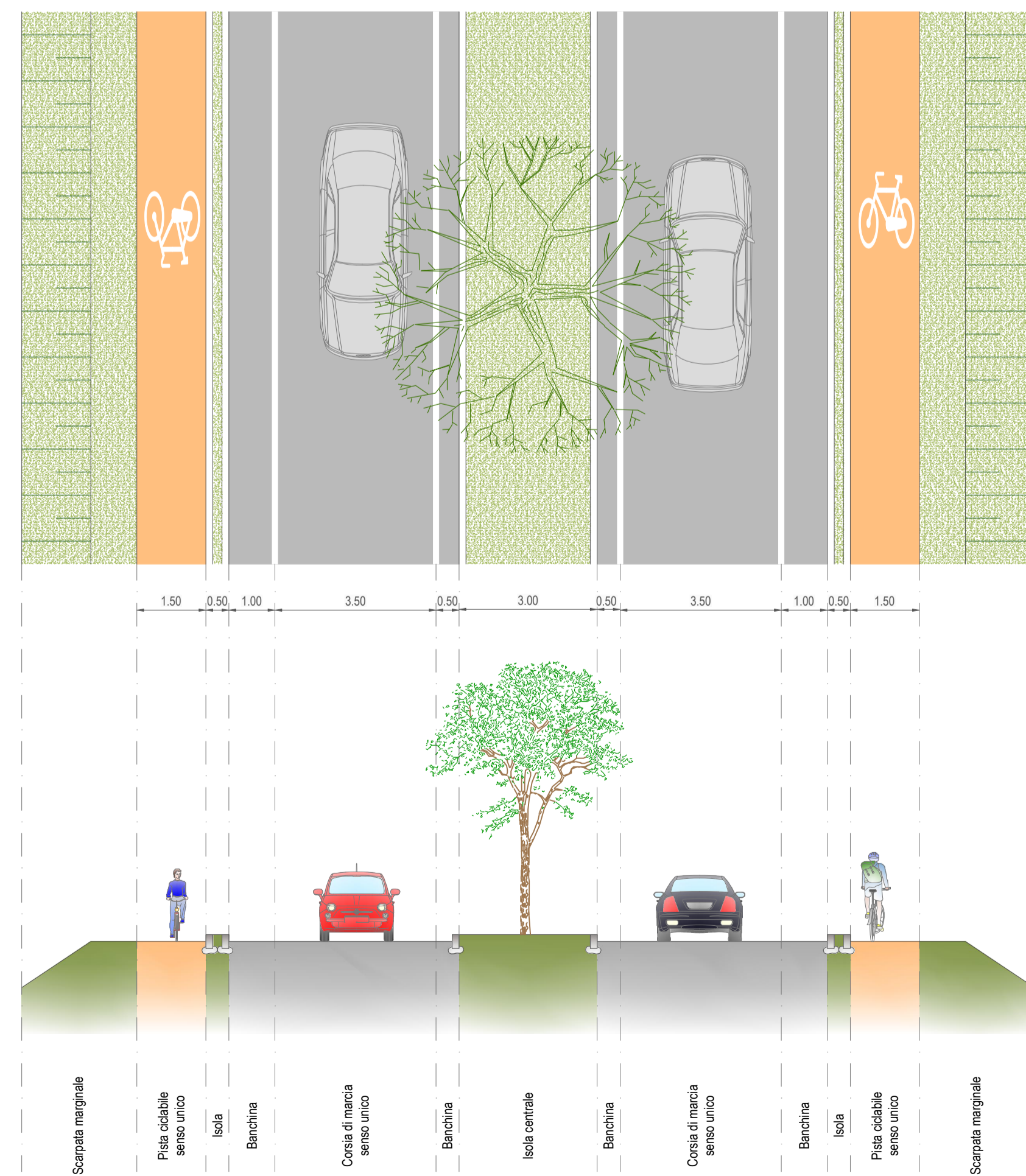


COMPARATIVA ROTATORIA TIPO - Scala 1:500



- LEGENDA**
- Ipotesi di progetto

SEZIONE TIPOLOGICA VIALE DEI COLLI EUGANEI - IPOTESI DI PROGETTO - Scala 1:100



COMUNE DI ABANO TERME

PIANO GENERALE DEL TRAFFICO URBANO

COMMITTENTE
COMUNE DI ABANO TERME
 Piazza Caduti, 1
 35031 - Abano Terme (PD)
 tel +39 049 8245111
 fax +39 049 8600499

Sindaco: Federico Barbierato
 Ass. Urbanistica: Francesco Pozza

Settore Governo del Territorio:
 Arch. Leonardo Minuzzi
 Dott. Urb. Carlo Piovani
 Urb. Valentina Andreazzo

PROFESSIONISTI

ing. Omar Luton

Logit
 engineering
 studio associato
 ingegneria dei trasporti
 Piazza della Serenissima 20
 31020 Castelbarco Veneto (TV)
 tel/fax +39 0423 720203
 P.IVA e C.F. 04418810265
 www.studiologit.it
 info@studiologit.it

ing. Renato Crosato

Collaboratori:
 dott. pian. Riccardo Roghi
 dott. pian. Matteo Silvanato
 ing. Simone Romanelli

REV	DATA	DESCRIZIONE
00	24.10.2023	bozza di piano
01	18.12.2023	elaborati definitivi

ELABORATO N. **B.11**

Scenario di progetto
 Viale dei Colli Euganei
 Ipotesi 2

DATA 24.10.2023 SCALA varie CODICE COMMESSA CABPT23 006

CODICE ELABORATO

B.11 - PRJ - Via dei Colli Euganei - ip.2

IL PRESENTE DOCUMENTO NON POTRA' ESSERE COPiato, RIPRODOTTO O ALTAMENTE PUBBLICATO, IN TUTTO O IN PARTE, SENZA IL CONSENSO DELLO STUDIO LOGIT. SE NE VIETANO LE RIPRODUZIONI O LE MODIFICHE SENZA IL CONSENSO DELLO STUDIO LOGIT. SE NE VIETANO LE RIPRODUZIONI O LE MODIFICHE SENZA IL CONSENSO DELLO STUDIO LOGIT. SE NE VIETANO LE RIPRODUZIONI O LE MODIFICHE SENZA IL CONSENSO DELLO STUDIO LOGIT.