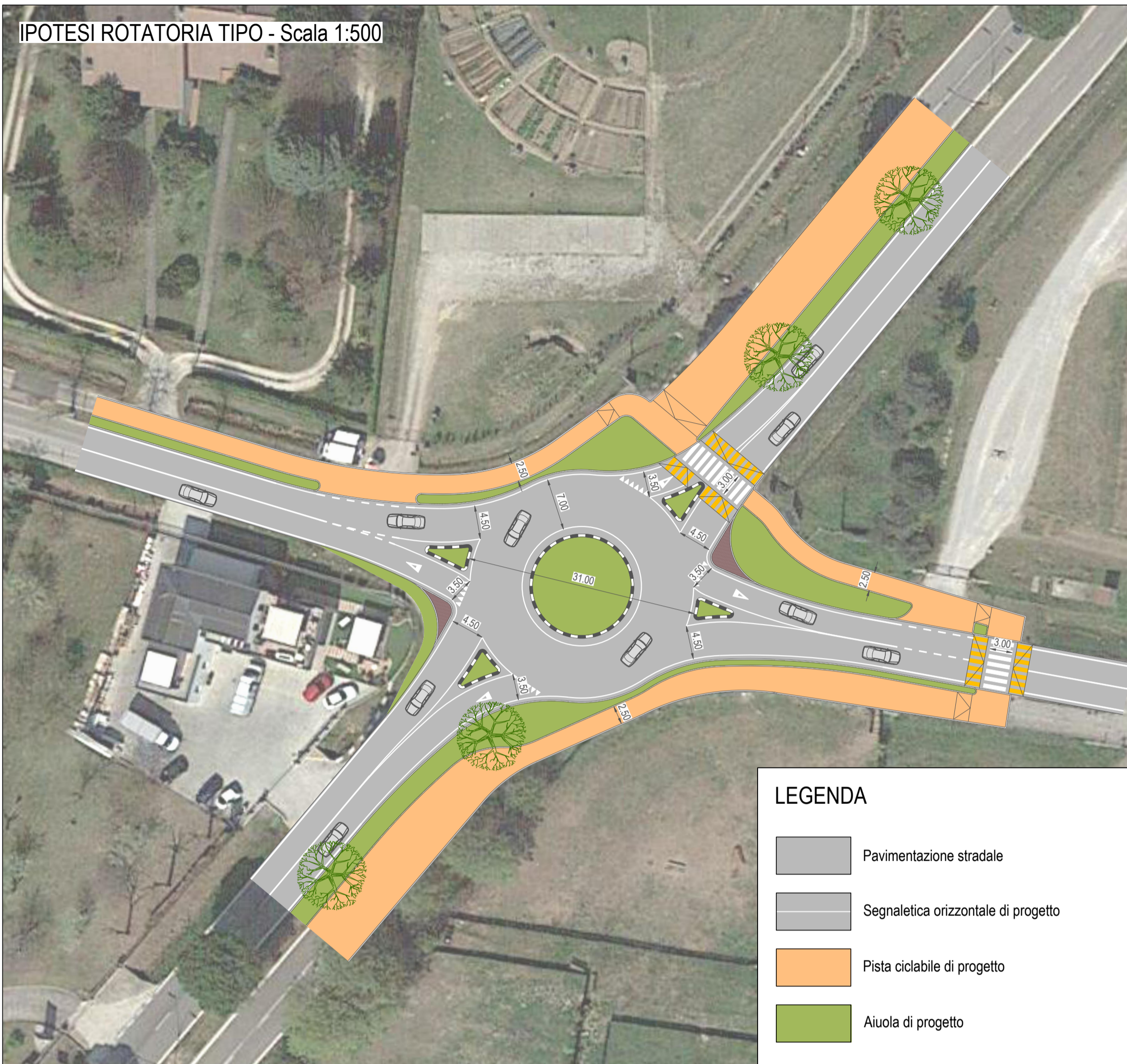
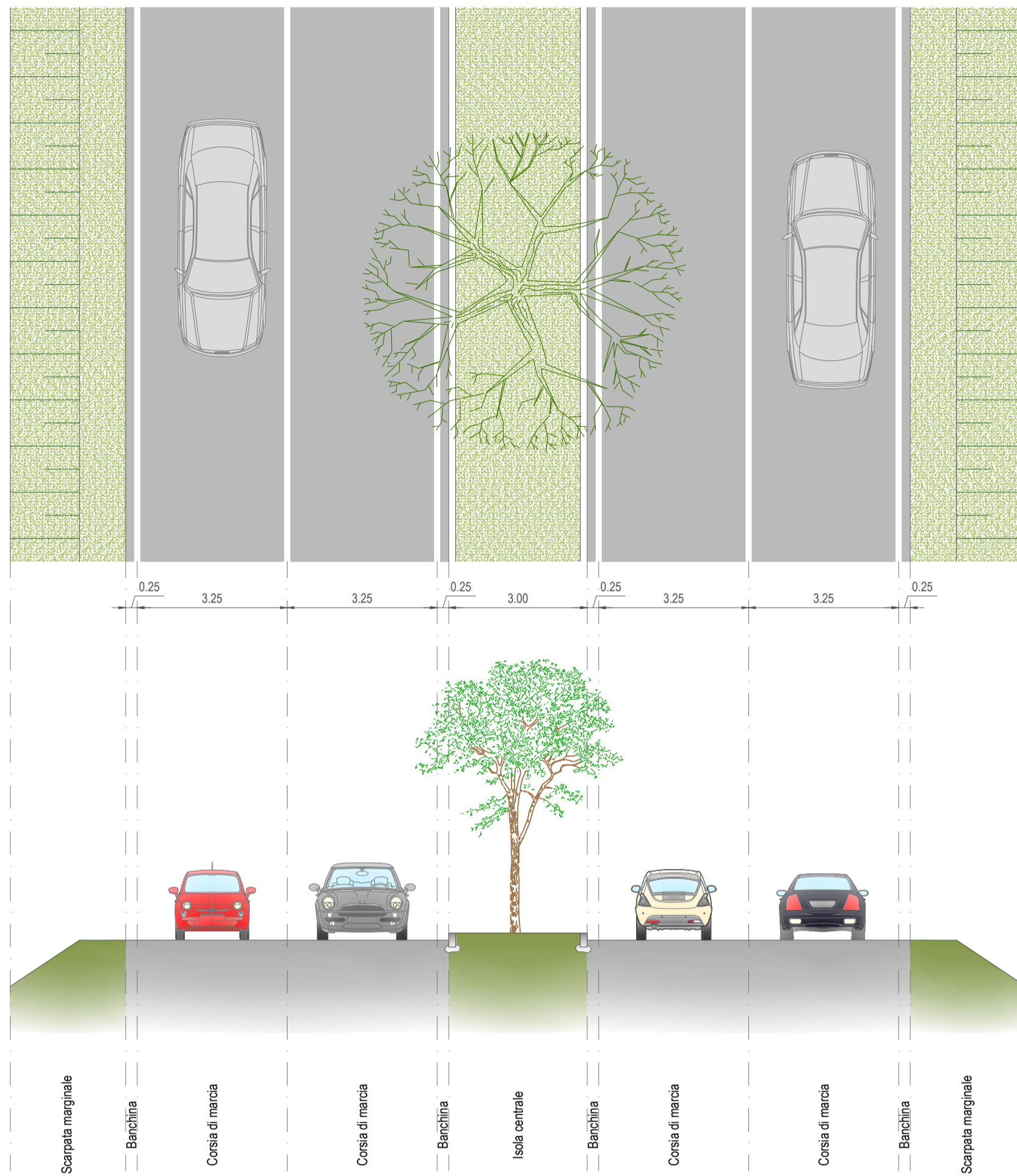


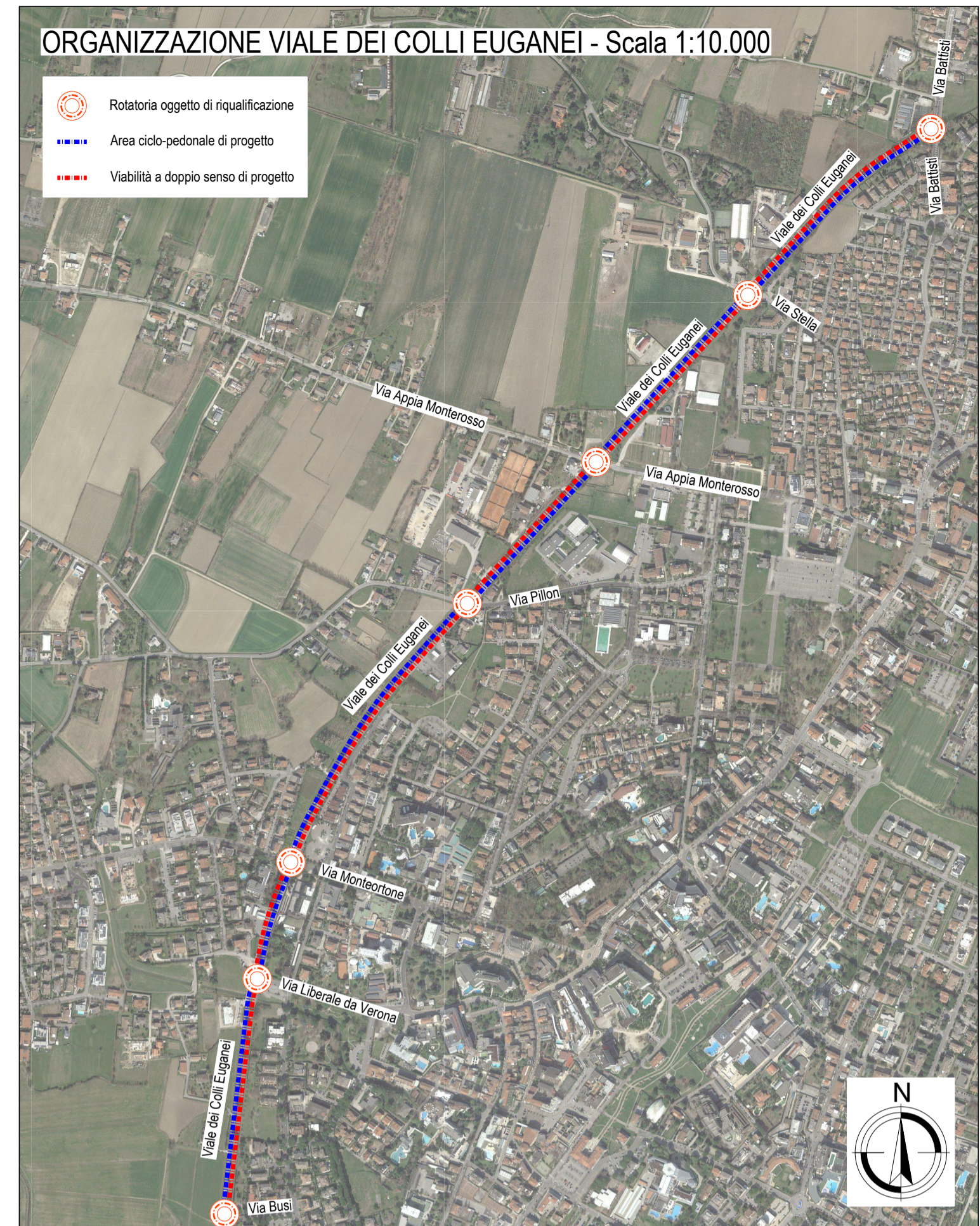
IPOTESI ROTATORIA TIPO - Scala 1:500



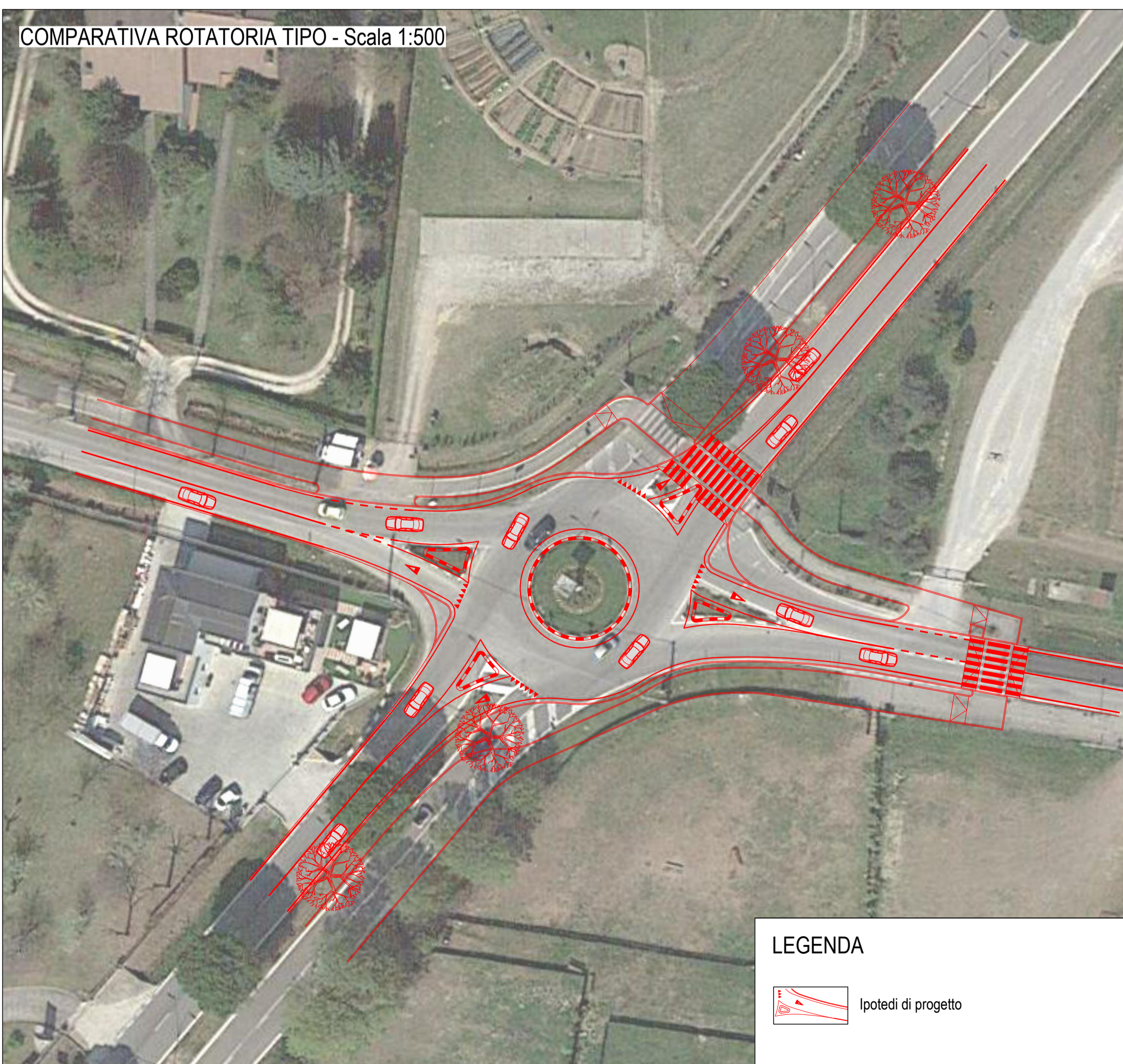
SEZIONE TIPOLOGICA VIALE DEI COLLI EUGANEI - STATO DI FATTO - Scala 1:100



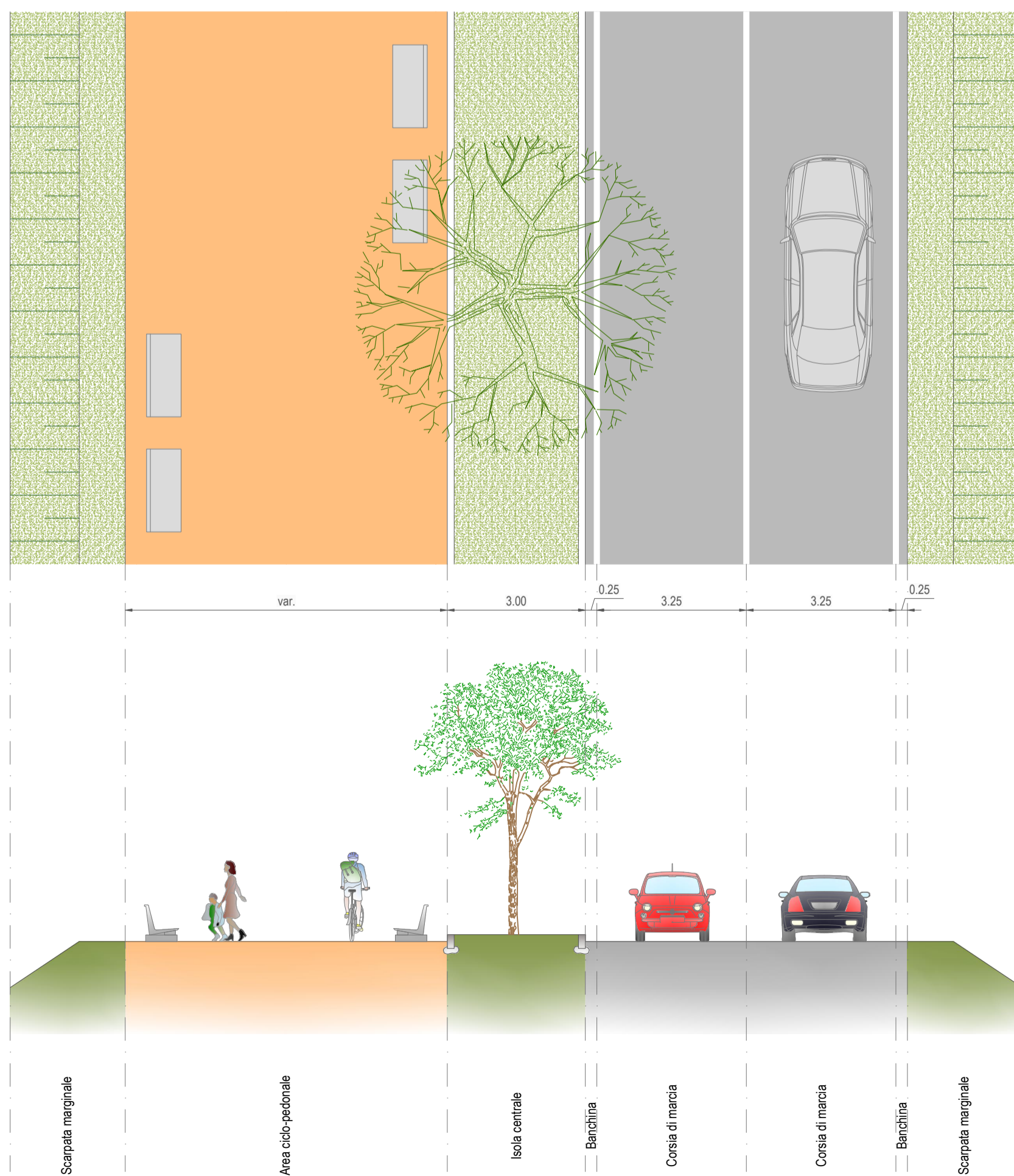
ORGANIZZAZIONE VIALE DEI COLLI EUGANEI - Scala 1:10.000



COMPARATIVA ROTATORIA TIPO - Scala 1:500



SEZIONE TIPOLOGICA VIALE DEI COLLI EUGANEI - IPOTESI DI PROGETTO - Scala 1:100



COMUNE DI ABANO TERME

PIANO GENERALE DEL TRAFFICO URBANO

COMMITTENTE
COMUNE DI ABANO TERME
Piazza Caduti, 1
35031 - Abano Terme (PD)
tel +39 049 8245111
fax +39 049 8600499

Sindaco: Federico Barbierato
Ass. Urbanistica: Francesco Pozza

Settore Governo del Territorio:
Arch. Leonardo Minzoi
Dott. Urb. Carlo Piovani
Urb. Valentina Andreazzo

PROFESSIONISTI

ing. Omar Luton

Logit
ingegneri

studio associato
ingegneria dei trasporti

Piazza della Smeralda 20
37020 Castelnuovo Veneto (TN)
tel/fax +39 0423 720203
P.IVA e C.F. 04418810265
www.studiologit.it
info@studiologit.it

ing. Renato Crosato

Collaboratori:
dott. pian. Riccardo Roghi
dott. pian. Matteo Silvanato
ing. Simone Romanelli

ELABORATO N.
**Scenario di progetto
Viale dei Colli Euganei
Ipotesi 1** **B.10**

DATA SCALA CODICE COMMESSA
24.10.2023 varie CABPT23 006

CODICE ELABORATO

B.10 - PRJ - Viale dei Colli Euganei - ip.1

IL PRESENTE DOCUMENTO NON POTRA' ESSERE COPiato, RIPRODOTTO O ALTAMENTE PUBBLICATO, IN TUTTO O IN PARTE, SENZA IL CONSENSO DELLO STUDIOLOGIT. THIS DOCUMENT MAY NOT BE COPIED, REPRODUCED OR PUBLISHED, EITHER IN PART OR IN ITS ENTIRETY, UNAUTHORIZED USE WILL BE PROSECUTED BY LAW.