

Legenda


--- Limite Amministrativo

Rete ciclabile esistente

- Piste su corsie riservate (separazione ottica su carreggiata)
- Piste in sede propria (separazione fisica)
- Percorsi promiscui pedonali / ciclabili (separazione ottica su marciapiede)
- Percorsi promiscui ciclabili / veicolari



COMUNE DI ABANO TERME



PIANO GENERALE DEL TRAFFICO URBANO


COMMITTENTE
COMUNE DI ABANO TERME
 Piazza Caduti, 1
 35031 - Abano Terme (PD)
 tel +39 049 8245111
 fax +39 049 8600499

Sindaco: Federico Barbarato
 Ass. Urbanistica: Francesco Pizzo


Settore Governo del Territorio:
 Arch. Leonardo Minozzi
 Dott. Urb. Carlo Piovani
 Urb. Valentina Andreazzo

PROFESSIONISTI

ing. Omar Luisson



Logit
 ingegneri
 studio associato
 ingegneria dei trasporti
 Piazza della Srevesina 20
 31030 Costabissara (TV)
 tel/fax +39 0423 720203
 P.IVA n. C.F. 0418810285
 www.studioiogit.it
 info@studioiogit.it



ing. Renato Crosato



Collaboratori:
 dott. pian. Riccardo Roghi
 dott. pian. Matteo Sternato
 ing. Simone Romanetto

ELABORATO N. **B.04**
Rete ciclabile esistente

DATA 18.12.2023 **SCALA** - **CODICE COMMESSA** CABPT23 006

CODICE ELABORATO
 B.04 - Rete ciclabile esistente

IL PRESENTE DOCUMENTO NON POTRA' ESSERE COPIATO, RIPRODOTTO O ALTRIMENTI PUBBLICATO, IN TUTTO O IN PARTE, SENZA IL PERMESSO DELLO STUDIO IOGIT. IL PRESENTE DOCUMENTO NON POTRA' ESSERE COPIATO, RIPRODOTTO O ALTRIMENTI PUBBLICATO, IN TUTTO O IN PARTE, SENZA IL PERMESSO DELLO STUDIO IOGIT.