

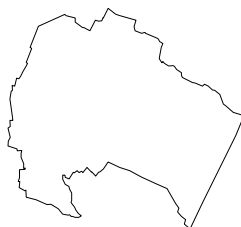
CITTA' DI ABANO TERME - BICIANPLAN

Stima economica per la realizzazione - Relazione



PERCORSI

STIMA ECONOMICA
PER LA REALIZZAZIONE

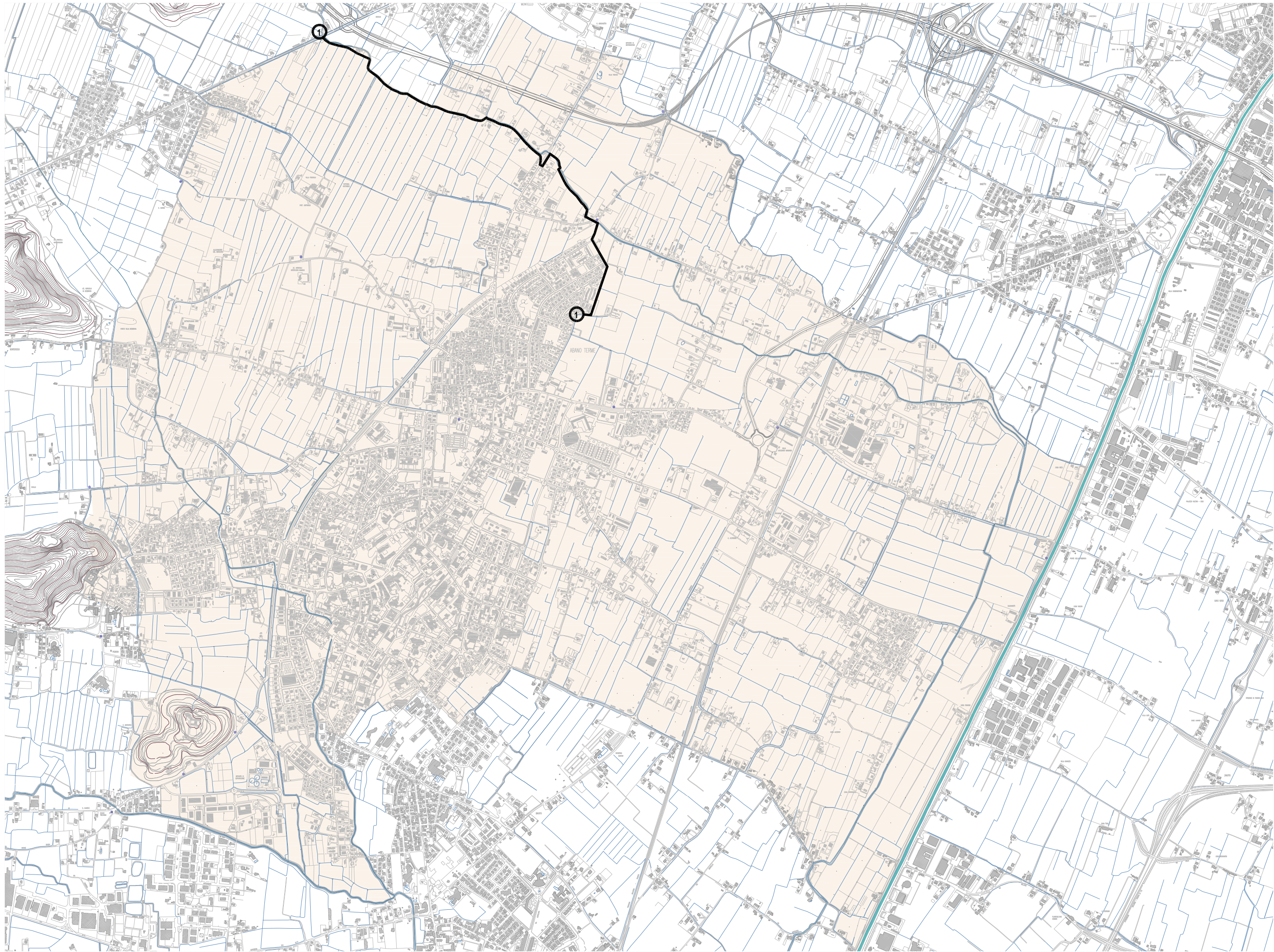


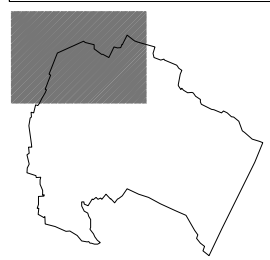
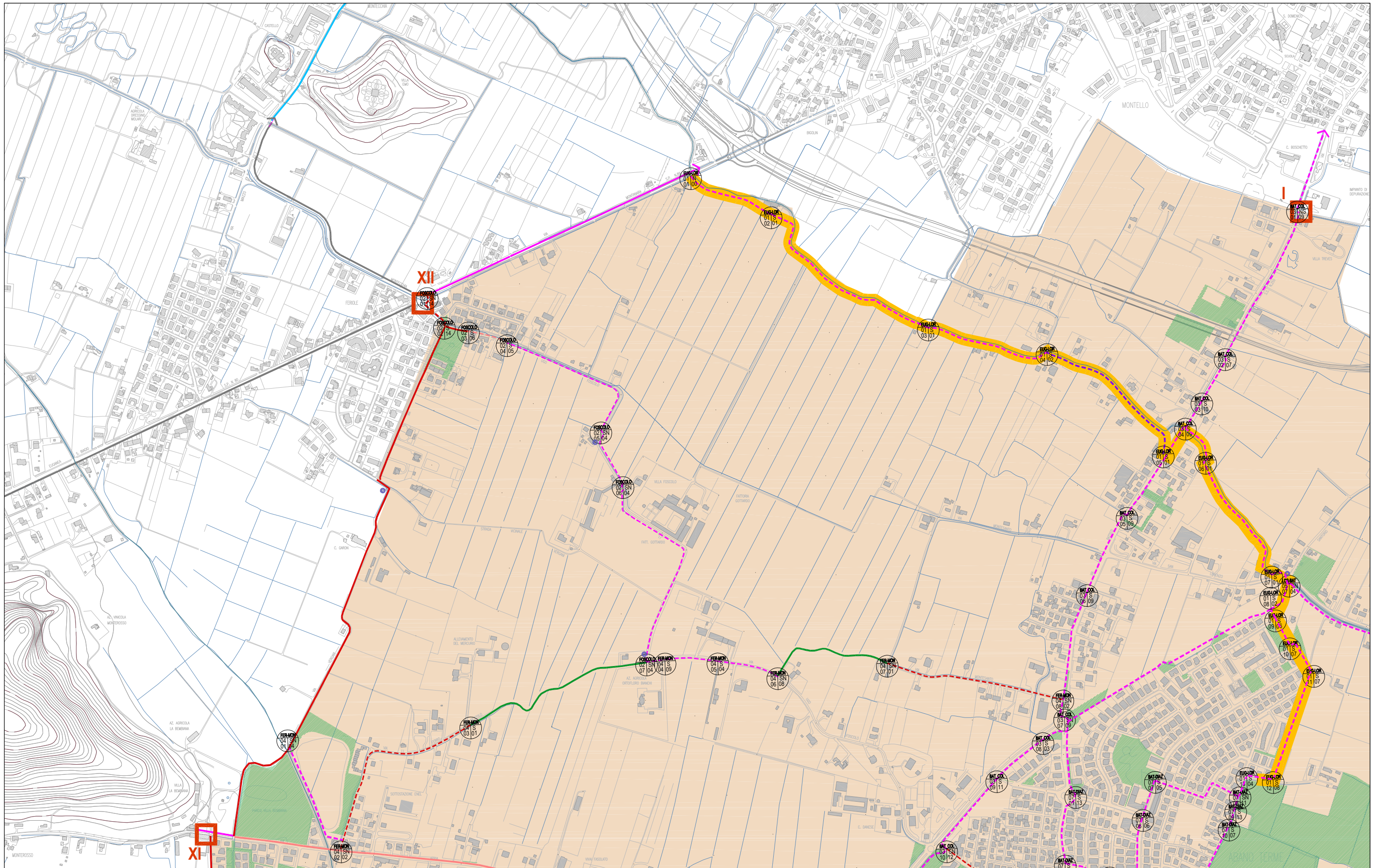
CITTA' DI ABANO TERME - BICIANI PROGETTO

Comune di Abano Terme
Arch. Leonardo Minozzi – *Dirigente Settore Governo del Territorio* - Ing. Anna Migliolaro – *Ufficio Viabilità* - Urb. Valentina Andreazzo – *Ufficio Urbanistica* - Urb. Carlo Piovan – *Ufficio Urbanistica*
Arch. Nicola Fattoni – *libero professionista* - via villa del bosco 409 35029 Pontelongo 049 9701991.348 8075804 nicola.fattoni@gmail.com/nicola.fattoni@archiworldpec.it



01 Percorso





N° percorso	codice tratto	Codice via	TOPONOMASTICA		GEOMETRIE		Sezione	LUNGHEZZA ml	TIPO DI INTERVENTO	Note percorso	N° foto	espropri	illuminazione	illum. progr.	COSTI	PARZIALE	TOTALE PERCORSO	costo al ml
			NOME VIA	vie principali collegate	Nodo	Tratto												
1	1	EUG-LOR	Euganea	Via Euganea - via Gallo	N			1	Nuovo ponte	Il nuovo ponte si collegherà sopra il manufatto idraulico già realizzato, il percorso si collegherà alla pista esistente in corrispondenza dell'attraversamento pedonale esistente.		NO	SI		10.000,00 €	10.000,00 €		
1	01-02	EUG-LOR	Montanara	Via Euganea - via Gallo / argine DX		T	S01	262	Solo segnaletica	Strada bianca già realizzata		NO	NO		7,50 €	1.965,00 €		
1	02-03	EUG-LOR		Via Euganea - via Gallo / argine DX		T	S01	597	Nuova strada bianca	Attualmente area lungo canale consortile		C	NO		70,00 €	41.790,00 €		
1	03-04	EUG-LOR		Via Euganea - via Gallo / argine DX		T	S01	360	Solo segnaletica	Strada bianca già realizzata	01-04	NO	NO		7,50 €	2.700,00 €		
1	04-05	EUG-LOR	Gallo	Via Euganea - via Battisti		T	S02	474	Solo segnaletica	Strada chiusa solo per residenti - Strada a 30 kmh	01-05	NO	NO		7,50 €	3.555,00 €		
1	5	EUG-LOR	Battisti	Via Battisti	N			1	Segnaletica e attraversamento	Segnalazione percorso		NO	SI		1.800,00 €	1.800,00 €		
1	03/04-06	EUG-LOR		Via Battisti - via Lorenzo / argine SX		T	S01	120	Nuovo percorso in sede propria	Percorso su arginale scolo consortile	01-06	SI	NO		70,00 €	8.400,00 €		
1	06	EUG-LOR		Via Battisti - via Lorenzo	N			1	Ponte di attraversamento			NO			10.000,00 €	10.000,00 €		
1	06-07	EUG-LOR		Via Battisti - via Lorenzo / argine DX		T	S01	407	Nuovo percorso in sede propria	Percorso su arginale scolo consortile		SI	NO		70,00 €	28.490,00 €		
1	07-05/07	EUG-LOR	Lorenzo			T	S02	70	Percorso su strada interna residenziale	Strerrata da asfaltare e segnalare	01-07	NO	SI		22,50 €	1.575,00 €		
1	05/07	EUG-LOR	Leoncavallo		N			1	Attraversamento			NO	SI		1.800,00 €	1.800,00 €		
1	05/07-08	EUG-LOR	Leoncavallo			T			Percorso su 05/04			NO	SI					
1	08-09	EUG-LOR	Leoncavallo			T	S02	32	Percorso su parcheggio	Percorso da segnalare a terra all'interno del parcheggio esistente	01-08	NO	SI		7,50 €	240,00 €		
1	09	EUG-LOR	Leoncavallo		N			1	Attraversamento			NO	SI		1.800,00 €	1.800,00 €		
1	09-10	EUG-LOR	Leoncavallo			T	S06	85	Percorso in sede propria su area verde	Percorso da individuare in asfalto con aiuola di separazione	01-09	NO	SI		245,00 €	20.825,00 €		
1	10	EUG-LOR	Leoncavallo		N			1	Attraversamento			NO	SI		1.800,00 €	1.800,00 €		
1	10-11	EUG-LOR	Leoncavallo			T	S07	102	Percorso in sede propria su campagna	Percorso in stabilizzato drenante (biostrasse) con cordonate e scolina	01-10	SI	NO		177,00 €	18.054,00 €		
1	11-12	EUG-LOR		Percorso parallelo a via Puccini		T	S07	320	Percorso in sede propria in stabilizzato drenante	Percorso in stabilizzato drenante (biostrasse) con cordonate e scolina	01-11	NO	NO		177,00 €	56.640,00 €		
1	12-13	EUG-LOR	Carabinieri			T	S08	70	Nuovo percorso ciclabile e pedonale	Nuovo percorso ciclopedonale in asfalto da 3,00 ml con nuova illuminazione	01-12	NO	NO	SI	358,00 €	25.060,00 €		
1	13	EUG-LOR	Carabinieri		N			1	Attraversamento e passaggio su campagna	Attraversamento della via e piccola tombinatura della scolina		SI	NO		1.800,00 €	1.800,00 €		
1	13-07/08	EUG-LOR	Carabinieri			T	S04	59	Nuova pista in stabilizzato		01-13	SI	NO		70,00 €	4.130,00 €		
								2964									242.424,00 €	81,79 €

Da analizzare con piano del traffico

C Lungo scolo consortile

2964,5

242.424,00 € 81,78 €



01-04



01-05



01-06



01-07



01-08



01-09



01-10



01-11

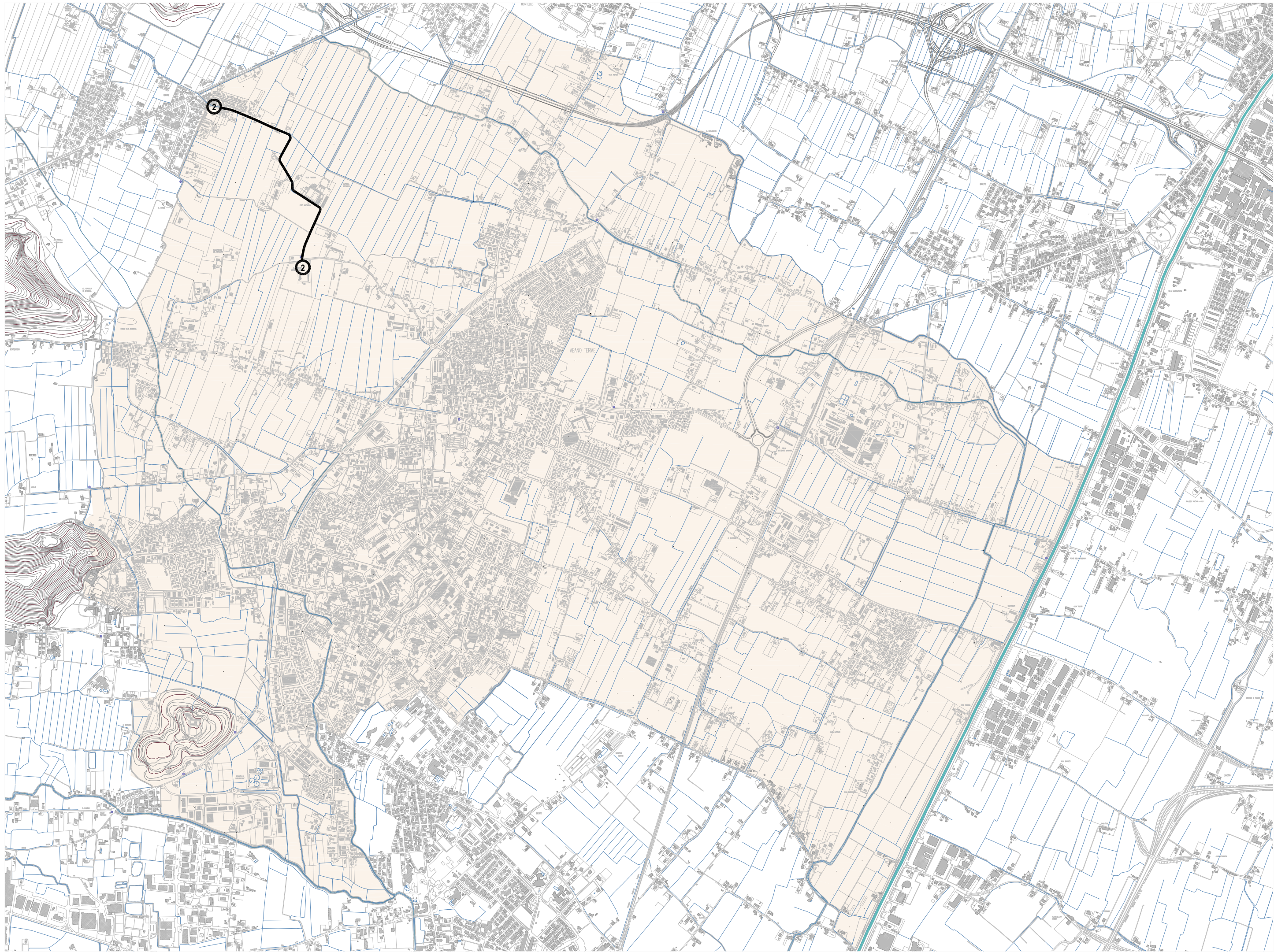


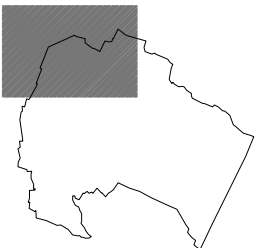
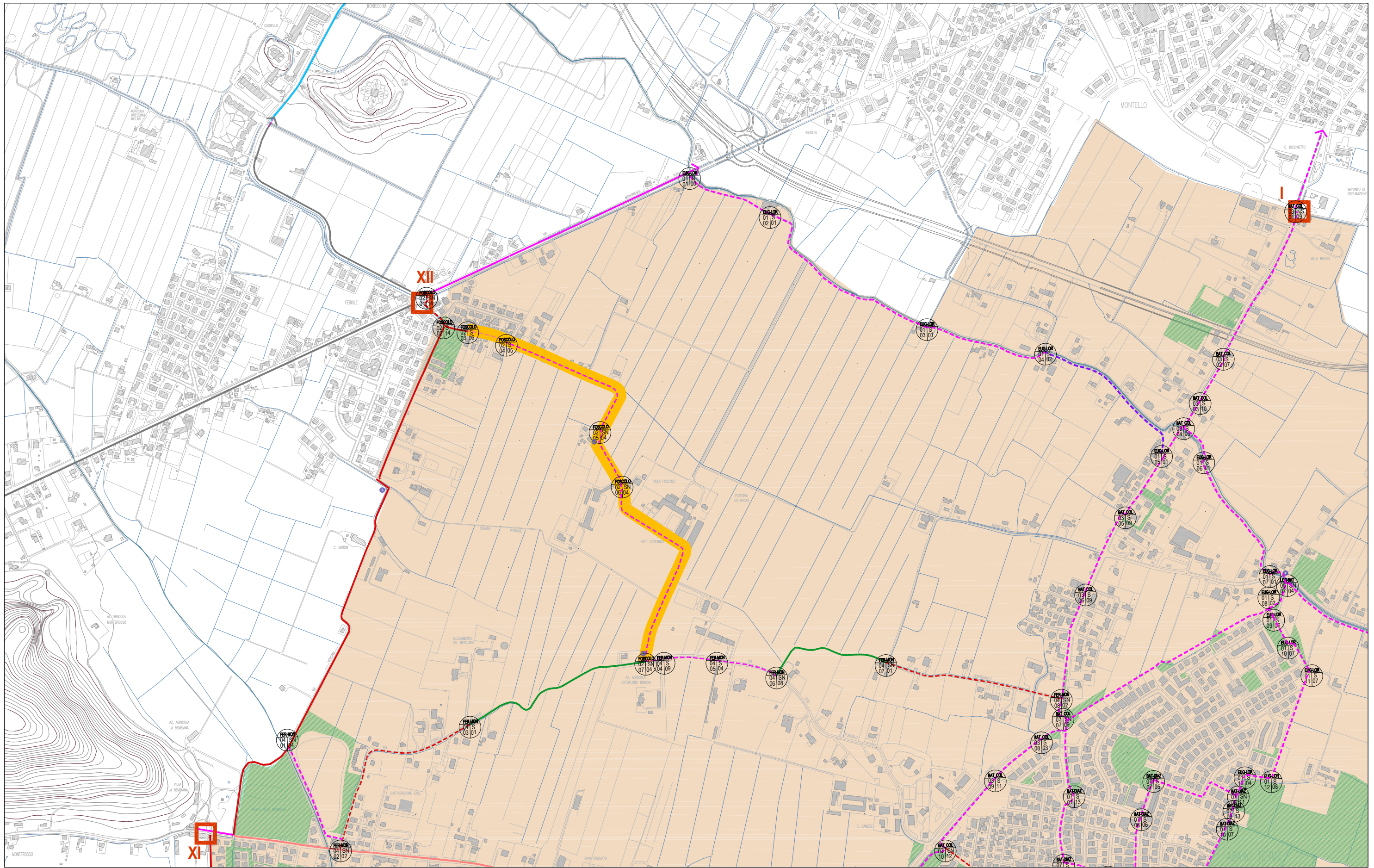
01-12



01-13

02 Percorso





N° percorso	codice tratto	Codice via	TOPONOMASTICA		GEOMETRIE		Sezione	LUNGHEZZA ml	TIPO DI INTERVENTO	Note percorso	N° foto	espropri	illuminazione	illum. propria	COSTI	PARZIALE	TOTALE PERCORSO	costo al ml
			NOME VIA	vie principali collegate	Nodo	Tratto												
2	1	FOSCOLO	Foscolo	Via Euganea - Via Foscolo	N			1	PORTA n°12	PORTA - Innesto su pista esistente - cono visivo su Montecchia - Segnaletica	02-01	NO	SI		2.000,00 €	2.000,00 €		
2	01-02	FOSCOLO	Foscolo			T	S14	120	Rialzo della strada all'inizio e alla fine	Tratto di strada molto stretto, marciapiede su entrambe i lati. Sezione 1.50/7.26/1.50 ml	02-02	NO	SI		30,00 €	3.600,00 €		
2	02-03	FOSCOLO	Foscolo			T	S06	67	Segnaletica	Marciapiede/pista già con dimensione adeguata solo da segnalare	02-03	NO	SI		22,50 €	1.507,50 €		
2	03-04	FOSCOLO	Foscolo			T	S05	117	Larghezza 1.80 ml	Tratto di pista su marciapiede da 1.80 ml - Segnaletica e manto d'usura	02-04	NO	SI		27,50 €	3.217,50 €		
2	04-05	FOSCOLO	Foscolo			T	S04	470	Nuova pista in stabilizzato	Nuova pista in sede propria - Strada/scolina esistente/pista su campagna - lato DX	02-05	SI	NO		70,00 €	32.900,00 €		
2	5	FOSCOLO	Foscolo		N			1	Attraversamento strada	Capitello su spigolo fattoria		NO	NO	SI	3.600,00 €	3.600,00 €		
2	05-06	FOSCOLO	Foscolo			T	S04	173	Nuova pista in stabilizzato	Nuova pista in sede propria - Strada/scolina esistente/pista su campagna - lato SX		SI	NO		70,00 €	12.110,00 €		
2	6	FOSCOLO	Foscolo		N			1	Attraversamento strada			NO	NO		3.600,00 €	3.600,00 €		
2	06-07	FOSCOLO	Foscolo			T	S04	635	Nuova pista in stabilizzato	Nuova pista in sede propria - Strada/scolina esistente/pista su campagna - lato DX		SI	NO		70,00 €	44.450,00 €		
								1585									106.985,00 €	67,50 €

Da analizzare con piano del traffico

C Lungo scolo consortile

1585

106.985,00 € 67,50 €



02-01



02-02



02-03

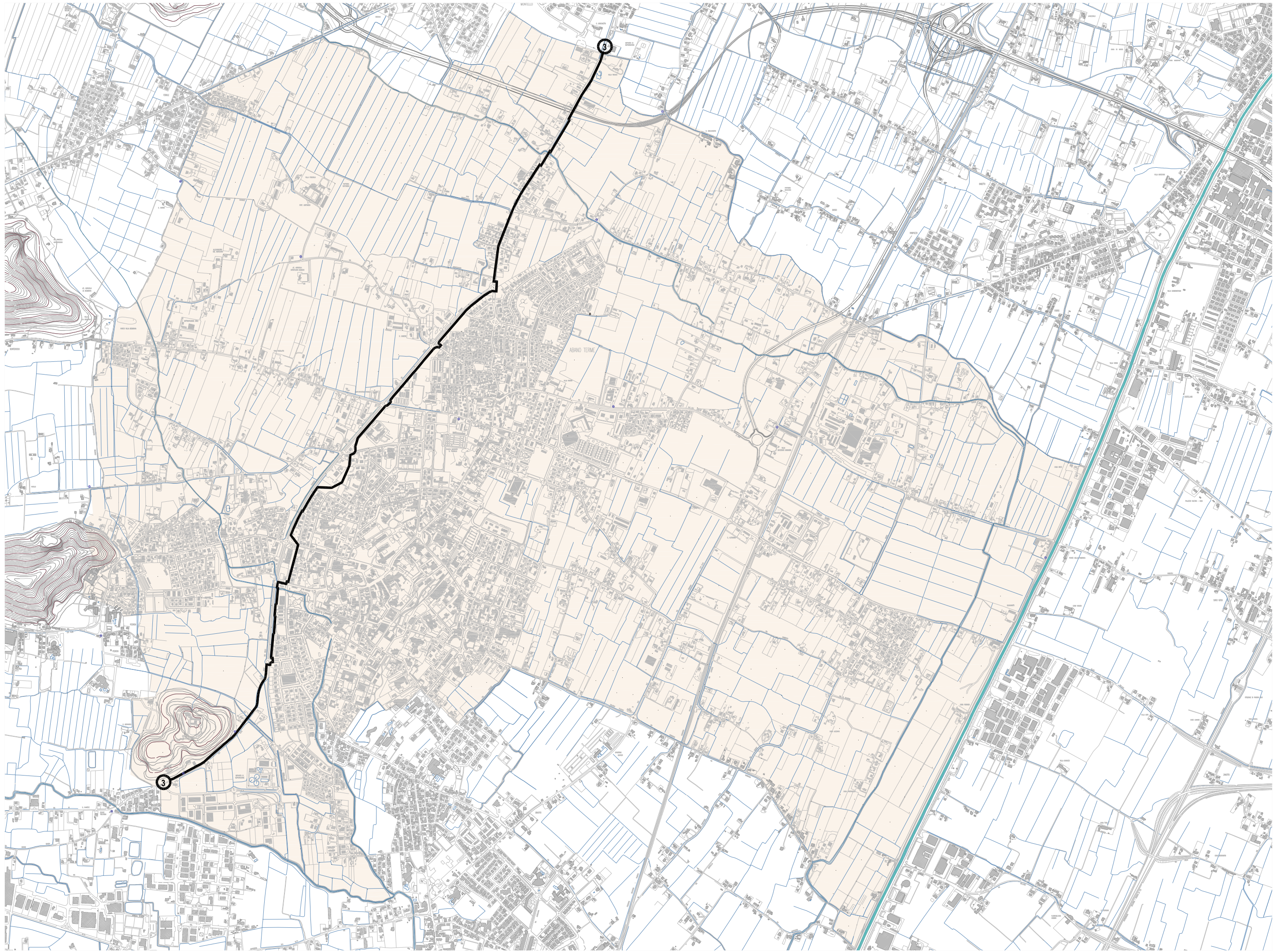


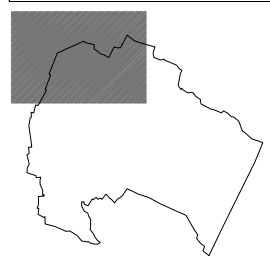
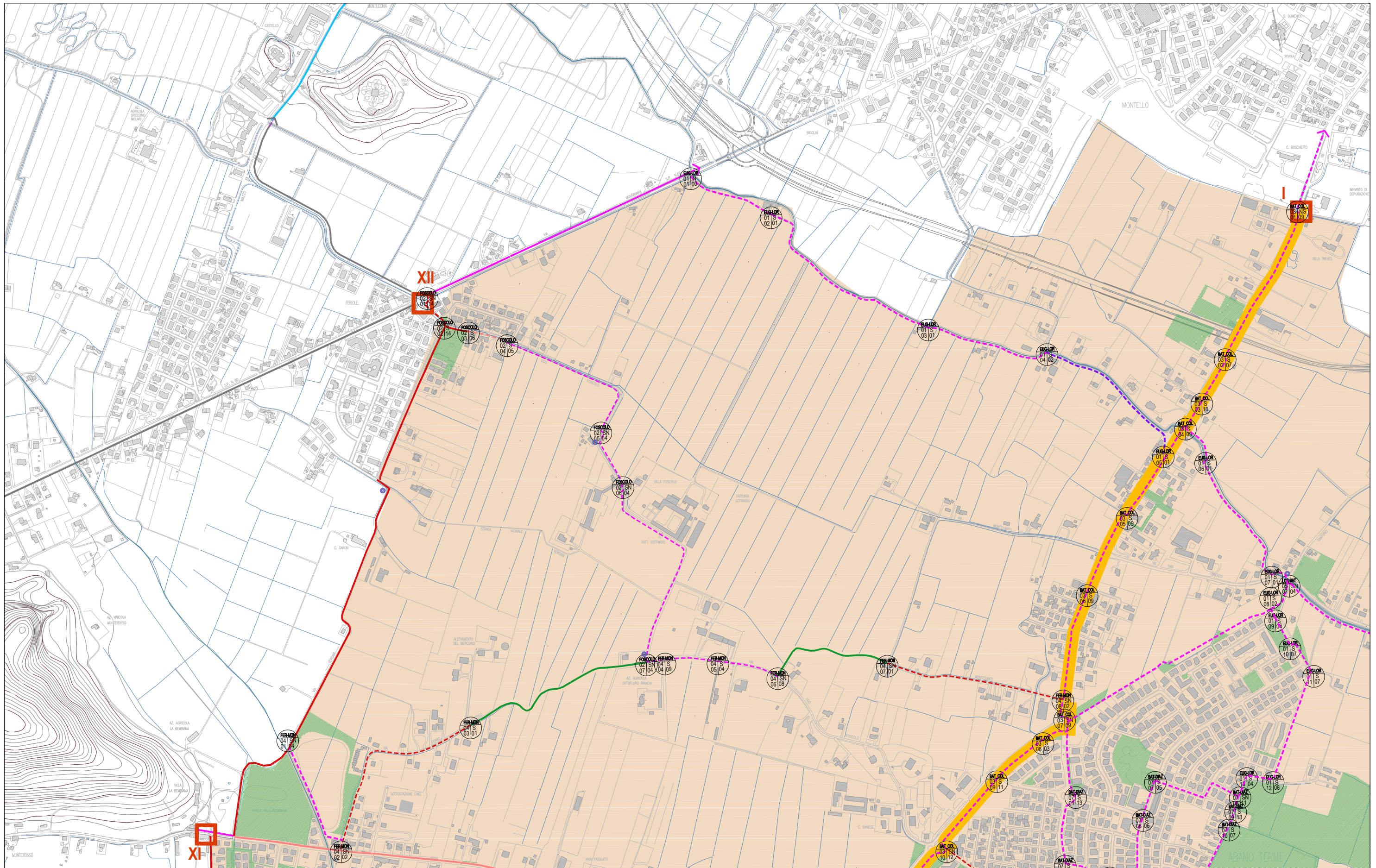
02-04

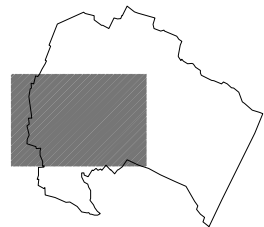
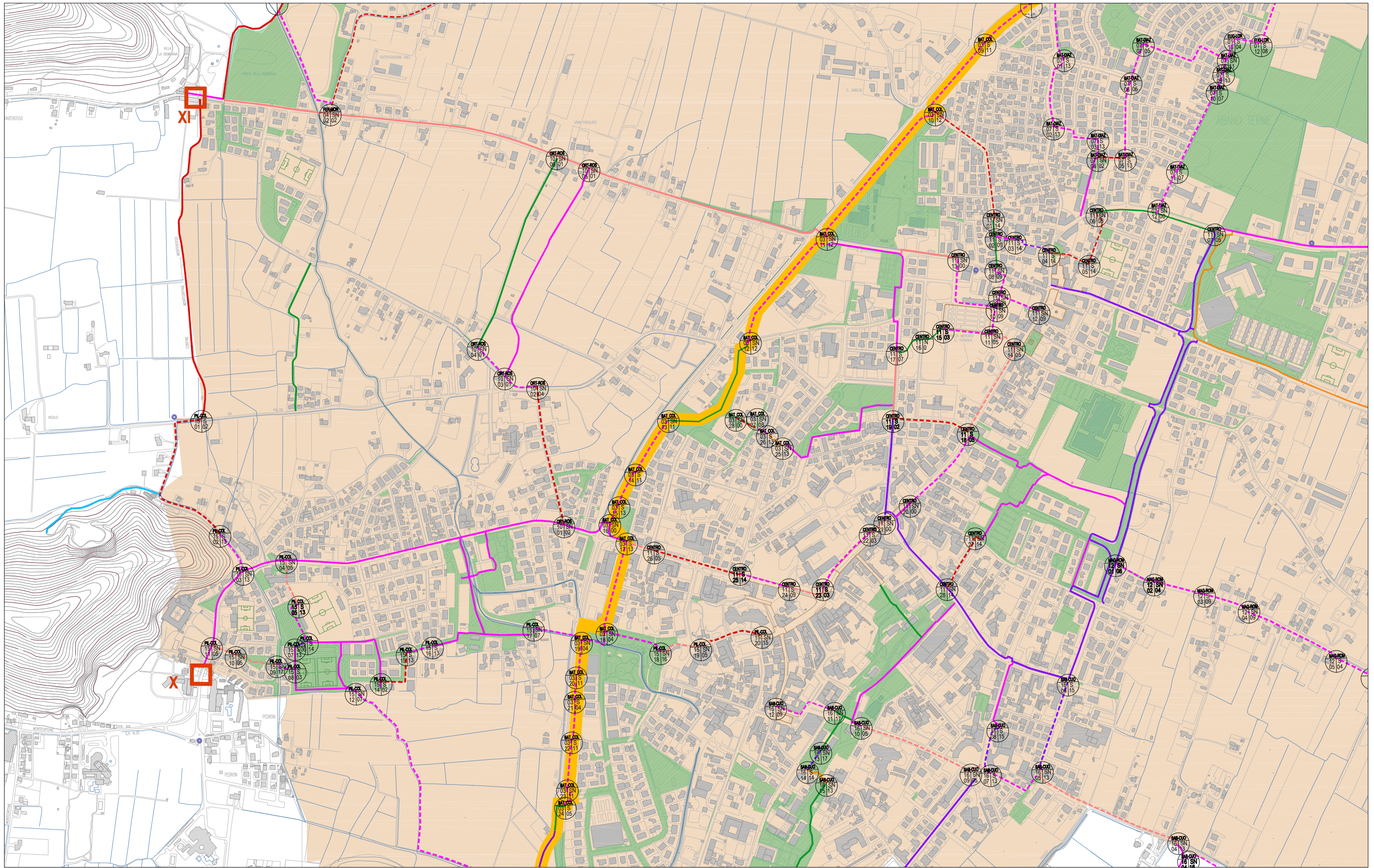


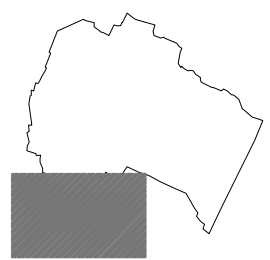
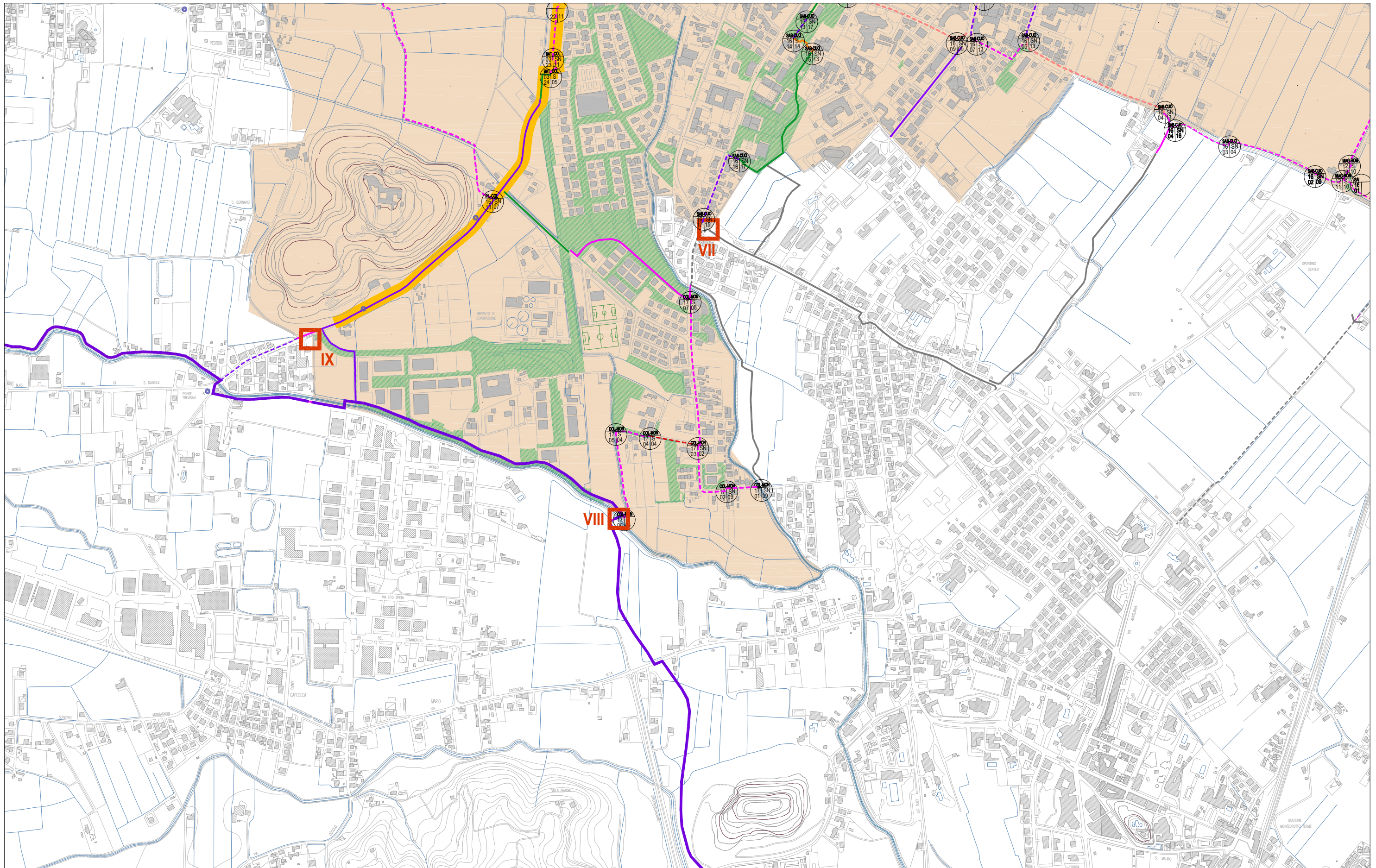
02-05

03 Percorso 3









N° percorso	codice tratto	Codice via	TOPONOMASTICA		GEOMETRIE		Sezione	LUNGHEZZA ml	TIPO DI INTERVENTO	Note percorso	N° foto	espropri	illuminazione	illum. prog.	COSTI	PARZIALE	TOTALE PERCORSO	costo al ml
			NOME VIA	vie principali collegate	Nodo	Tratto												
3	1	BAT-COL	Battisti		N			1	PORTA n° 1	PORTA - nuova pista su strada storica di collegamento Abano/Selvazzano - Segnaletica	03-01	NO	SI		2.000,00 €	2.000,00 €		
3	01-02	BAT-COL	Battisti			T	S09	469	Nuova pista	Nuova pista in sede propria lato strada - lato SX	03-02	NO	SI		215,50 €	101.069,50 €		
3	02	BAT-COL	Battisti		N			1	Ponte di attraversamento			SI	NO	SI	7.500,00 €	7.500,00 €		
3	02-03	BAT-COL	Battisti			T	S07	141	Nuova pista	Nuova pista in sede propria oltre il fossato in stabilizzato - lato SX	03-03	SI	NO		177,00 €	24.957,00 €		
3	03-04	BAT-COL	Battisti			T	S10	93	Nuova pista	Nuova pista in sede propria con chiusura fossato - lato SX	03-04	NO	NO		370,00 €	34.410,00 €		
3	04-01/05	BAT-COL	Battisti			T	S09	106	Pista da ricavare lungo il marciapiede di SX percorso stretto	Percorso lungo SS250, percorso da recuperare utilizzando il marciapiede e parte di aiuole e slarghi parcheggi. Alcuni punti sono impossibili da allargare	03-05	NO	NO		215,00 €	22.790,00 €		
1-3	01/05	BAT-COL	Battisti	via Battisti - via Gallo		T		1	Segnaletica e attraversamento	Solo segnaletica verticale e orizzontale		NO	SI		500,00 €	500,00 €		
3	01/05-05	BAT-COL	Battisti			T	S09	196	Pista da ricavare lungo il marciapiede di SX percorso stretto	Percorso lungo SS250, percorso da recuperare utilizzando il marciapiede e parte di aiuole e slarghi parcheggi. Alcuni punti sono impossibili da allargare		NO	SI		215,00 €	42.140,00 €		
3	5	BAT-COL	Battisti		N			1	Attraversamento strada	Solo segnaletica verticale e orizzontale		NO	SI		500,00 €	500,00 €		
3	05-06	BAT-COL	Battisti			T	S09	261	Nuova pista	Percorso da realizzare in parte su marciapiede esistente in parte utilizzando il terreno confinante	03-06	SI	SI		215,00 €	56.115,00 €		
3	06-07	BAT-COL	Battisti			T	S09	397	Nuova pista - allargamento marciapiede	Percorso da realizzare in parte su marciapiede esistente in parte utilizzando la banchina	03-07	SI	SI		215,00 €	85.355,00 €		
3-5	07	BAT-COL	Battisti		N			1	Attraversamento ciclopedonale			NO	SI		1.800,00 €	1.800,00 €		
3	07-08	BAT-COL	Colli			T	S03	78	Nuova pista	Da realizzare su su area verde esistente con aiuola di separazione	03-08	NO	NO		245,00 €	19.110,00 €		
3	08-09	BAT-COL	Colli			T	S11	171	Nuova pista	Da realizzare chiudendo il fosso esistente	03-09	NO	NO		325,50 €	55.660,50 €		
3	09-10	BAT-COL	Colli			T	S12	252	Nuova pista	Da realizzare su area verde esistente dopo il fosso	03-10	SI	NO		252,00 €	63.504,00 €		
3	10	BAT-COL	Stella		N			1	Attraversamento via Stella			NO	SI		1.800,00 €	1.800,00 €		
3	10-11	BAT-COL	Colli			T	S12	495	Nuova pista	Da realizzare su area verde esistente dopo il fosso	03-11	SI	NO		252,00 €	124.740,00 €		
3	11	BAT-COL	Monterosso		N			1	Attraversamento via Monterosso	Esistente solo da segnalare		NO	SI		500,00 €	500,00 €		
3	11-12	BAT-COL	Colli			T	S12	393	Nuova pista	Percorso interno Istituto Leon Battista Alberti	03-12	NO	NO		252,00 €	99.036,00 €		
3	12	BAT-COL	Pillon		N			1	Attraversamento via Pillon			NO	NO	SI	3.600,00 €	3.600,00 €		
3	12-13	BAT-COL	interno parco			T		372	Da segnalare	Pista interna al parco della Liberazione	03-13	NO	SI		7,50 €	2.790,00 €		
3	13-14	BAT-COL	montericco			T	S11	175	Nuova pista	Da realizzare lungo via Monte Ricco, tombinando il fosso e con spartitraffico	03-14	NO	SI		325,50 €	56.962,50 €		
3	14-15	BAT-COL	Colli			T	S11	104	Nuova pista	Da realizzare chiudendo il fosso esistente	03-15	NO	SI		325,50 €	33.852,00 €		
3	15-16	BAT-COL	Colli			T	S13	62	Nuova pista	Da realizzare allargando percorsi esistenti su area verde del parcheggio	03-16	NO	SI		95,50 €	5.921,00 €		
3	16-17	BAT-COL	Colli	Via Monteortone		T			Esistente			NO	SI		- €	- €		
3	17-18	BAT-COL	Venda			T	S13	276	Nuovo percorso da realizzare su via Venda	Allargamento del marciapiede lato DX - strada in parte a senso unico	03-17	NO	SI		95,50 €	26.358,00 €		
3	18	BAT-COL	Liberale		N			1	Attraversamento			NO	SI		1.800,00 €	1.800,00 €		
3	18-19	BAT-COL	Liberale	Via Liberale - via colli		T	S04	92	Nuova pista	Pista da realizzare su area verde del parco	03-18	NO	SI		70,00 €	6.440,00 €		
3	19-20	BAT-COL	Colli			T	S04	101	Nuova pista		03-20	SI	SI		70,00 €	7.070,00 €		
3	20-21	BAT-COL	Colli			T	S11	64	Nuova pista	Da realizzare chiudendo il fosso esistente	03-21	NO	SI		325,50 €	20.832,00 €		
3	21-22	BAT-COL	Colli			T	S04	120	Nuova pista	Pista da realizzare su area verde del parco	03-22	NO	SI		70,00 €	8.400,00 €		
3	22-23	BAT-COL	Colli			T	S11	137	Nuova pista	Da realizzare chiudendo il fosso esistente	03-23	NO	SI		325,50 €	44.593,50 €		
	23	BAT-COL	Busi		N			2	Attraversamento			NO	SI		1.800,00 €	3.600,00 €		
3	23-24	BAT-COL	Colli			T	S05	68	Nuova pista	percorso lungo marciapiede esistente con attraversamento di via Busi e innesto all'attraversamento ciclopedonale di viale dei Colli	03-24	NO	SI		27,50 €	1.870,00 €		
3	25	BAT-COL	Don Bosco		N			1	Attraversamento via don bosco			NO	SI		1.800,00 €	1.800,00 €		
3	25-26	BAT-COL	Lambruschi			T	S13	45	Allargamento marciapiede esistente	Strada interna particolarmente larga	03-25	NO	SI		95,50 €	4.297,50 €		
3	26-27	BAT-COL		Via Lambruschi - Via Cassino		T	S08	32	Nuova pista su fianco cabina enel	sezione ipotetica da realizzare in loco sfruttando gli spazi esistenti e le quote	03-26	NO	SI		358,00 €	11.456,00 €		
3	27	BAT-COL	cassino		N			1	Attraversamento cassino			NO	SI		1.800,00 €	1.800,00 €		
3	27-28	BAT-COL	Ardigò			T	S02	61	Nuova pista - senso unico strada a 30 kmh	Innesto con area parco e con percorso lungo la tangenziale	03-27	NO	SI		7,50 €	457,50 €		
3		BAT-COL		Esistente fino alla PORTA 9														
								4774									987.387,00 €	206,83 €

Da analizzare con piano del traffico

C Lungo scolo consortile



03-01



03-02



03-03



03-04



03-06



03-07



03-08



03-09



03-10



03-11



03-12



03-13



03-14



03-15



03-16



03-17



03-18



03-19



03-20



03-21



03-22



03-23



03-24



03-25

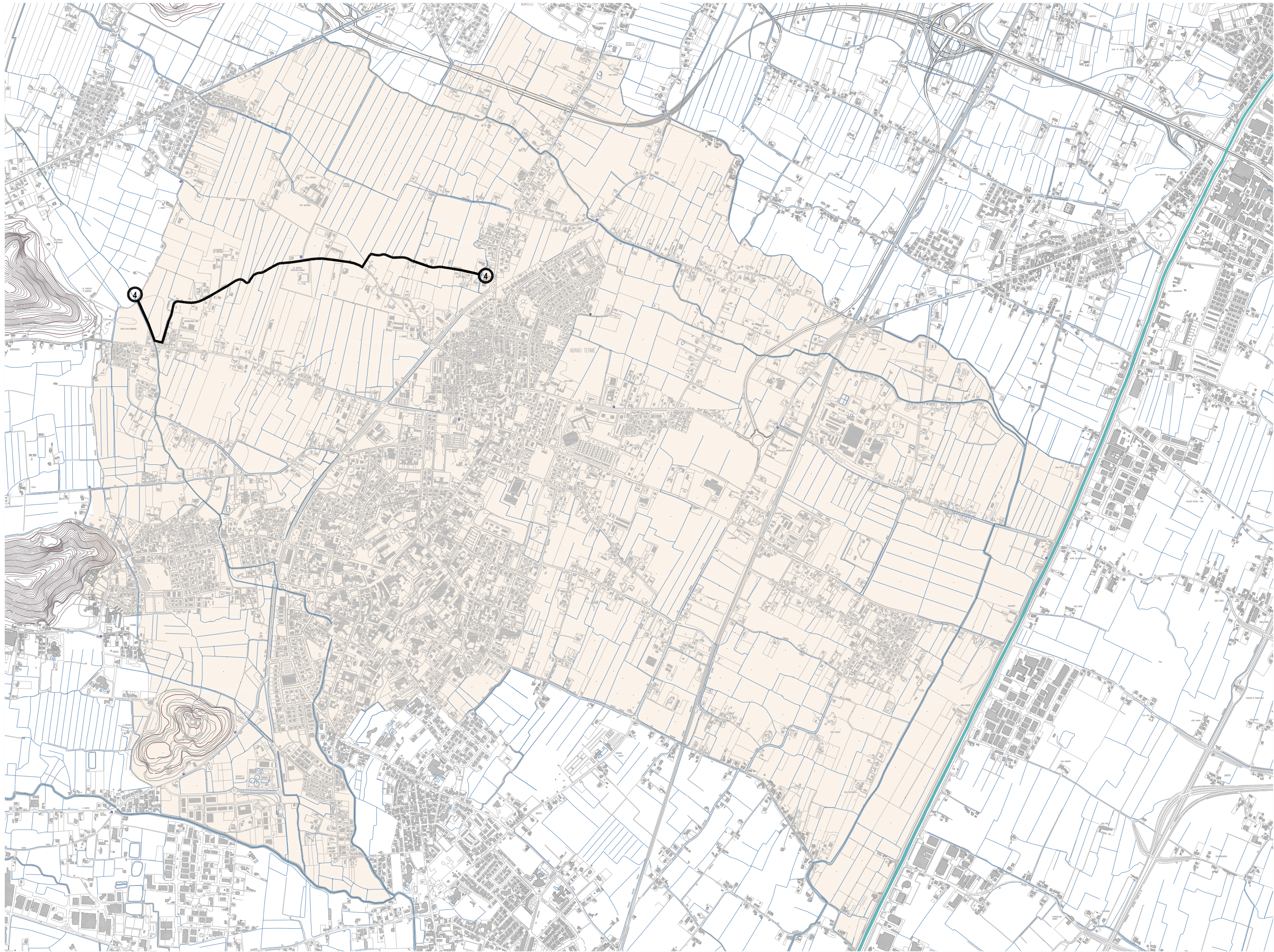


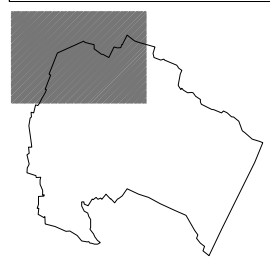
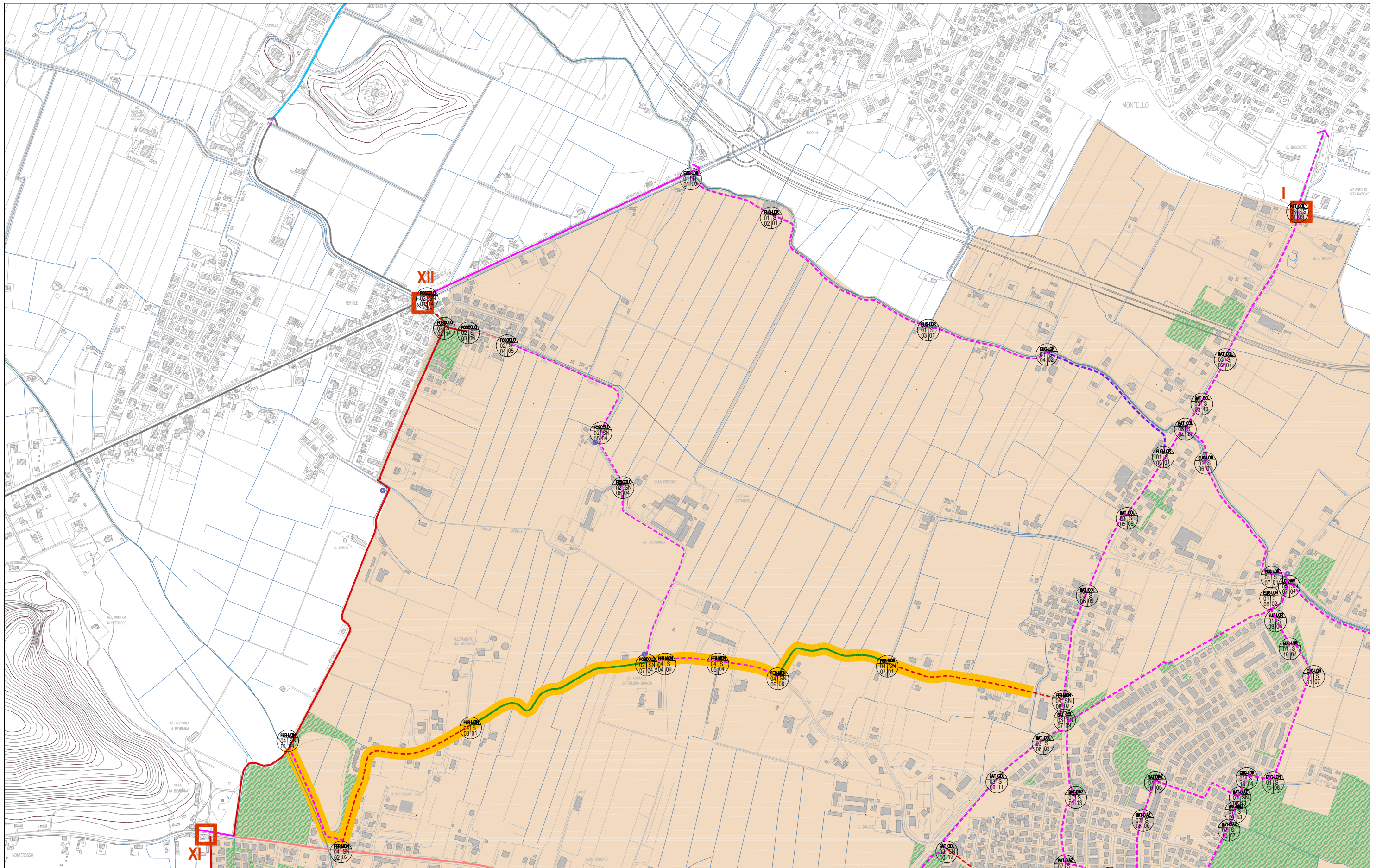
03-26



03-27

04 Percorso





N° percorso	codice tratto	Codice via	TOPONOMASTICA		GEOMETRIE		Sezione	LUNGHEZZA ml	TIPO DI INTERVENTO	Note percorso	N° foto	espropri	illuminazione	illum. prog.	COSTI	PARZIALE	TOTALE PERCORSO	costo al ml
			NOME VIA	vie principali collegate	Nodo	Tratto												
4	1	FER-MON	Vergani		N			1	Indicazioni e segnaletica nuova pista	Innesto su area comunale uso consorzio bonifica da via Vergani con strada bianca	04-01	NO	NO		500,00 €	500,00 €		
4	01-02	FER-MON		via Vergani - via Ferro - Argine SX canaletta		T	S04	321	Nuova pista in sede propria - strada bianca argine SX canaletta	Nuova pista in sede propria tratto da recuperare su argine di contenimento bacino di laminazione consorzio di bonifica - Il percorso corre lungo il Parco Villa Bembiana	04-02	NO	NO		70,00 €	22.470,00 €		
4	02	FER-MON	Ferro		N			1	Innesto su pista Monterosso esistente	Innesto su pista esistente Monterosso - passaggio su fossato esistente e segnalazione		NO	NO		500,00 €	500,00 €		
4	02-03	FER-MON	Ferro			T	S02	595	Strada a 30 kmh - Segnaletica	Strada di accesso a residenze - da inserire dissuasori per veicoli	04-03	NO	NO		7,50 €	4.462,50 €		
4	03-02/07	FER-MON	Ferro			T	S01	557	Strada bianca - Segnaletica	Strada bianca da segnalare e da sistemare in alcuni punti il fondo	04-03B	NO	NO		7,50 €	4.177,50 €		
4	02/07	FER-MON		via Ferro - via Foscolo	N			1	Innesto su via foscolo - capitello	Si prevede il riposizionamento della strada a risosso della siepe sul lato SX per permettere di continuare in sicurezza il percorso ciclabile in sede propria da via Ferro senza chiudere il fosso esistente utilizzando poi porzione dell'area fronte ingresso Agriturismo corte d'acqua		NO	SI		500,00 €	500,00 €		
4	02/07-04	FER-MON	Foscolo			T	S09	62	Nuova pista	Nuova pista in sede propria su slargo esistente - lato DX	04-04	SI	SI		215,00 €	13.330,00 €		
4	04-05	FER-MON	Foscolo				S04	142	Nuova pista	Nuova pista in sede propria oltre il fossato - lato DX	04-05	SI	NO		70,00 €	9.940,00 €		
4	05-06	FER-MON	Foscolo			T	S08	180	Nuova pista	Nuova pista in sede da realizzare su fosso chiuso	04-06	SI	NO		358,00 €	64.440,00 €		
4	06	FER-MON	Foscolo		N			1	Attraversamento - Rallentatore	Innesto su strada bianca sterrata		NO	NO		1.800,00 €	1.800,00 €		
4	06-07	FER-MON		Via Foscolo - via Montesanto		T	S01	364	Strada bianca - Segnaletica	Strada bianca sterrata - Tabellazione	04-07	NO	NO		7,50 €	2.730,00 €		
4	07-08	FER-MON	Montesanto			T	S02	513	Strada a 30 kmh - Segnaletica	Strada di accesso a residenze - da inserire dissuasori per veicoli	04-08	NO	SI		7,50 €	3.847,50 €		
								2738									128.697,50 €	47,00 €

Da analizzare con piano del traffico

C Lungo scolo consortile

2738

128.697,50 € 47,00 €



04-01



04-02



04-03



04-03B



04-04



04-05

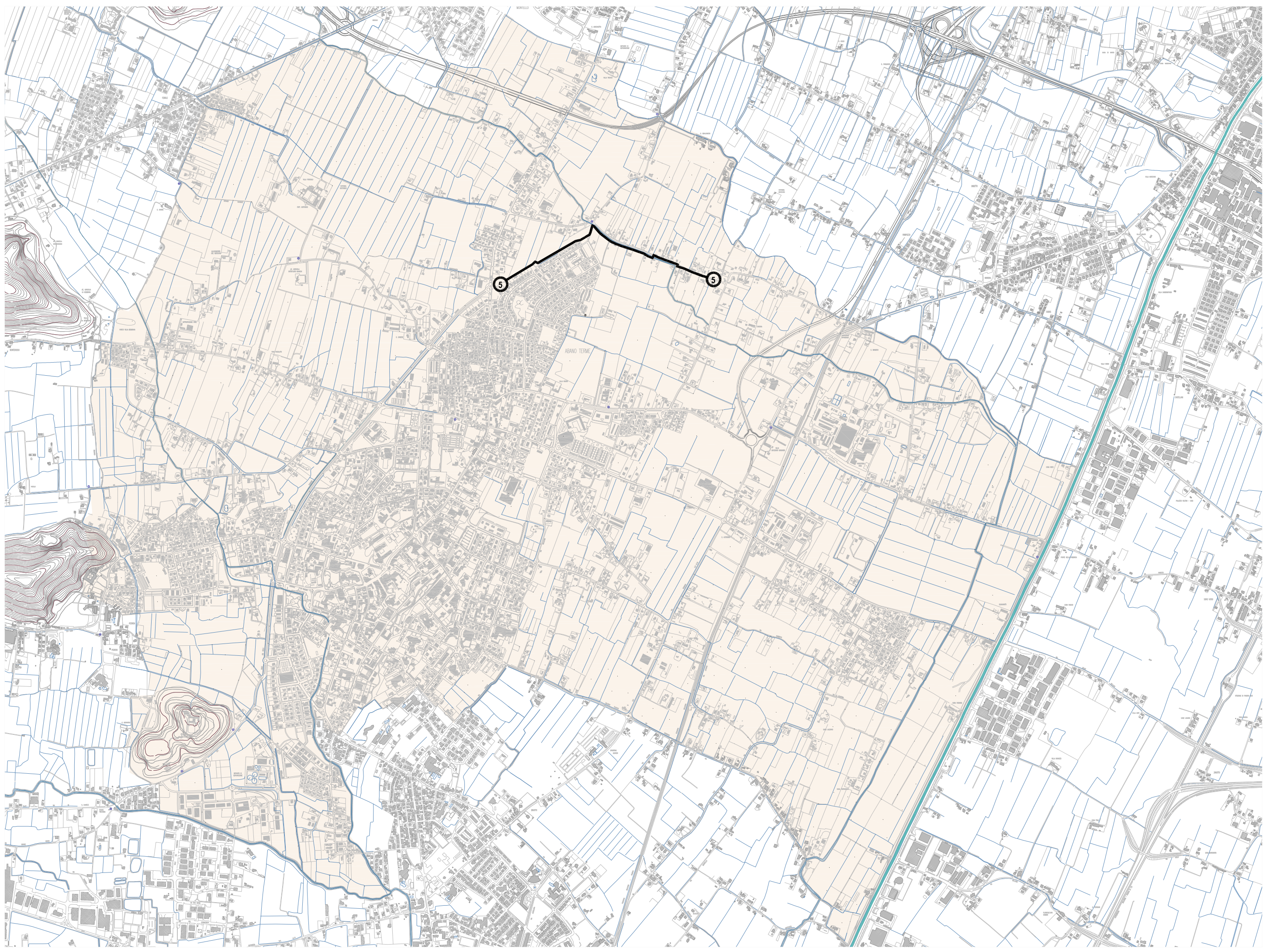


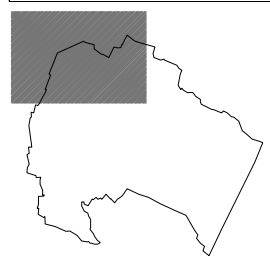
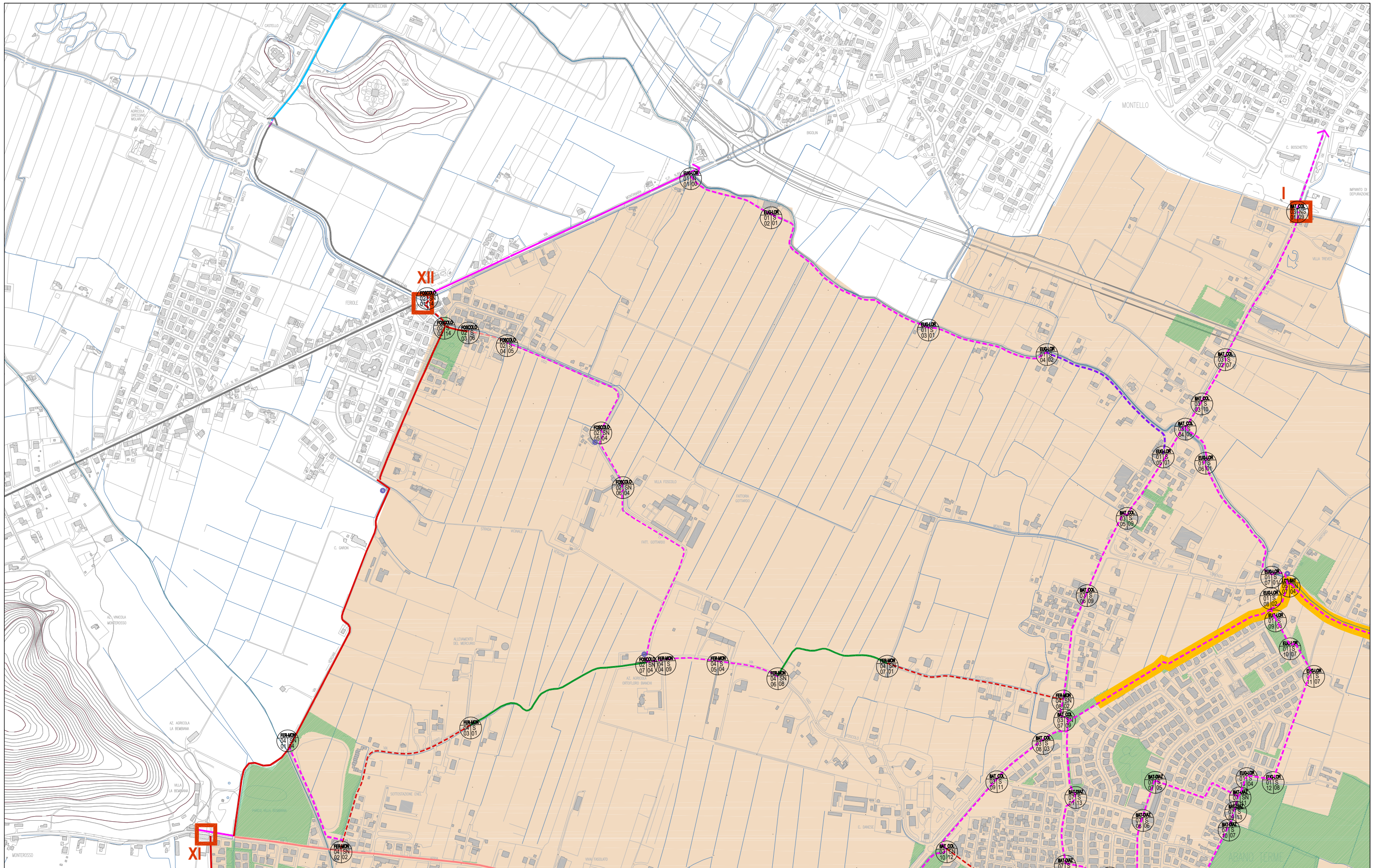
04-06

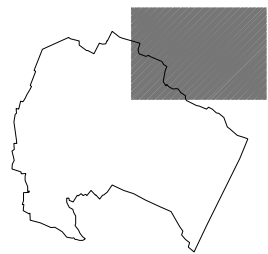
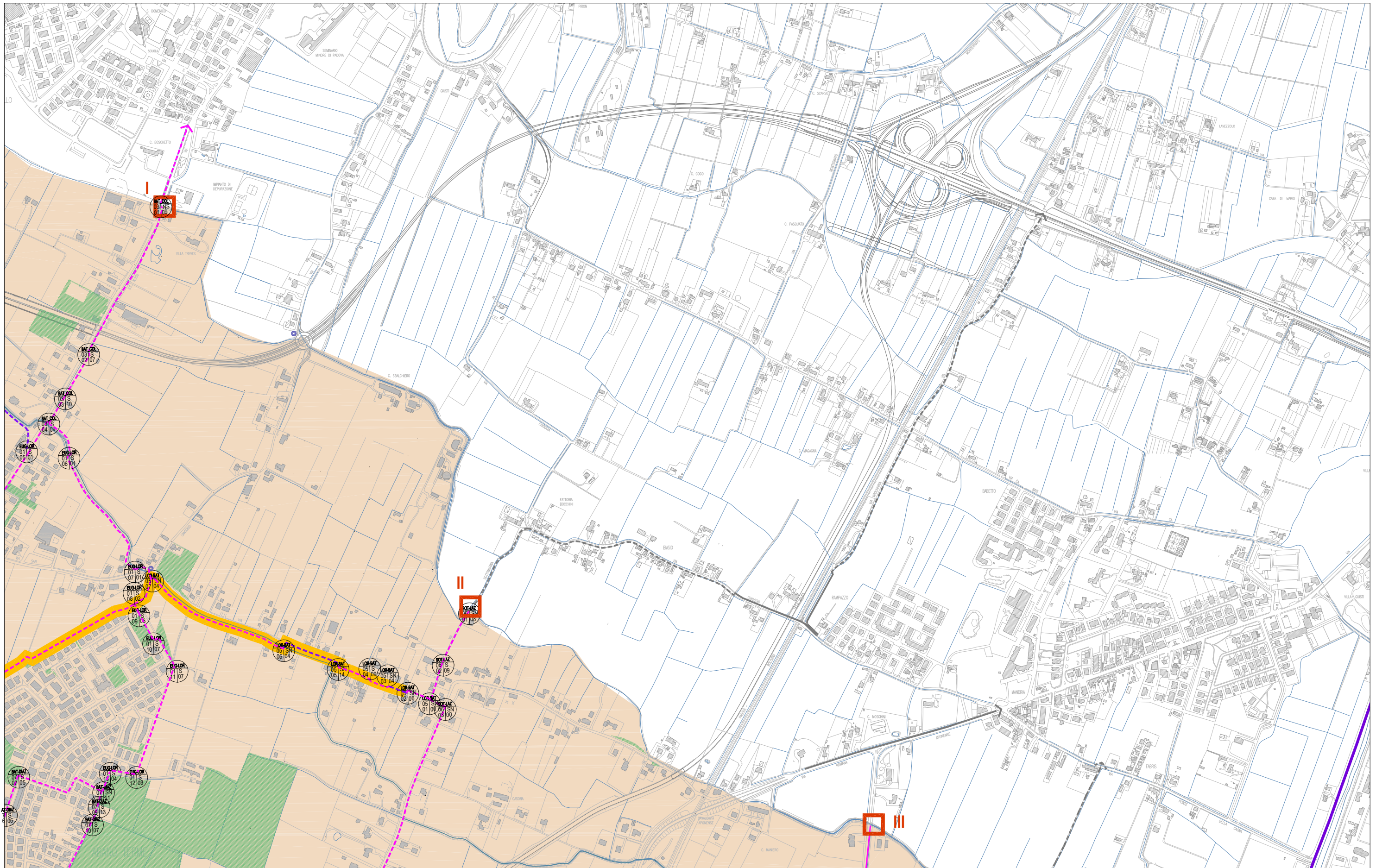


04-07

05 Percorso 05







N° percorso	codice tratto	Codice via	TOPONOMASTICA		GEOMETRIE		Sezione	LUNGHEZZA ml	TIPO DI INTERVENTO	Note percorso	N° foto	espropri	illuminazione	illum. prog.	COSTI	PARZIALE	TOTALE PERCORSO	costo al ml
			NOME VIA	vie principali collegate	Nodo	Tratto												
5	01	LOR-BAT	San Lorenzo		N			1	Corsia riservata da adeguare la banchina- segnaletica eventuale rallentatore	Innesto su via sottomarina, incrocio abbastanza ampio - Via San Lorenzo è un innesto alla rotonda della SR47, quindi molto trafficata. Da scegliere se rallentarne o precludere il flusso.					500,00 €	500,00 €		
5	01-02	LOR-BAT	San Lorenzo			T	S06	71	Nuova pista in sede propria		05-01	SI	SI		245,00 €	17.395,00 €		
5	02	LOR-BAT	San Lorenzo		N			1	Rallentatore - tratto di pista su carreggiata segnalata a terra			NO	SI		1.300,00 €	1.300,00 €		
5	02-03	LOR-BAT	San Lorenzo			T	S14	56	Pista in corsia riservata segnalata a terra		05-02	NO	SI		26,00 €	1.456,00 €		
5	03	LOR-BAT	San Lorenzo		N			1	Rallentatore - tratto di pista su carreggiata segnalata a terra						1.300,00 €	1.300,00 €		
5	03-04	LOR-BAT	San Lorenzo			T	S04	63	Pista in sede propria	Pista in sede propria su terreno optre il fossato lato SX	05-03	SI	NO		70,00 €	4.410,00 €		
5	04-05	LOR-BAT	San Lorenzo			T	S09	98	Pista in sede propria	Pista in sede propria su margine SX da recuperare tra carreggiata e banchina inerbita	05-04	NO	SI		215,50 €	21.119,00 €		
5	05	LOR-BAT	San Lorenzo		N			1	Rallentatore - tratto di pista su carreggiata segnalata a terra			NO	SI		1.300,00 €	1.300,00 €		
	05-06	LOR-BAT	San Lorenzo			T	S14	188	Pista in corsia riservata segnalata a terra		05-05	NO	SI		26,00 €	4.888,00 €		
	06	LOR-BAT	San Lorenzo		N			1	Rallentatore - tratto di pista su carreggiata segnalata a terra			NO	SI		1.800,00 €	1.800,00 €		
5	06-07	LOR-BAT	San Lorenzo			T	S04	426	Pista in sede propria - strada bianca	Percorso da realizzare su fascia di vincolo consorziale	05-06	SI	NO		70,00 €	29.820,00 €		
5	07	LOR-BAT	Leoncavallo		N			1	Attraversamento stradale	Contabilizzata nel percorso 1					- €	- €		
5	07-01/08	LOR-BAT	Leoncavallo			T	S04	107	Nuova pista in sede propria	Contabilizzata nel percorso 1	05-07	SI	NO		70,00 €	7.490,00 €		
5	01/08-03/07	LOR-BAT		via Battisti - via Leoncavallo Percorso con innesto in rotatorio al percorso n°3		T	S16	670	Nuova pista in stabilizzato drenante	Percorso esterno all'area edificata su campagna, prevista l'illuminazione	05-08	SI	NO	SI	277,00 €	185.590,00 €		
								1685									278.368,00 €	165,20 €

Da analizzare con piano del traffico

C Lungo scolo consortile

1685

278.368,00 € 165,20 €



05-01



05-02



05-03



05-04



05-05



05-06

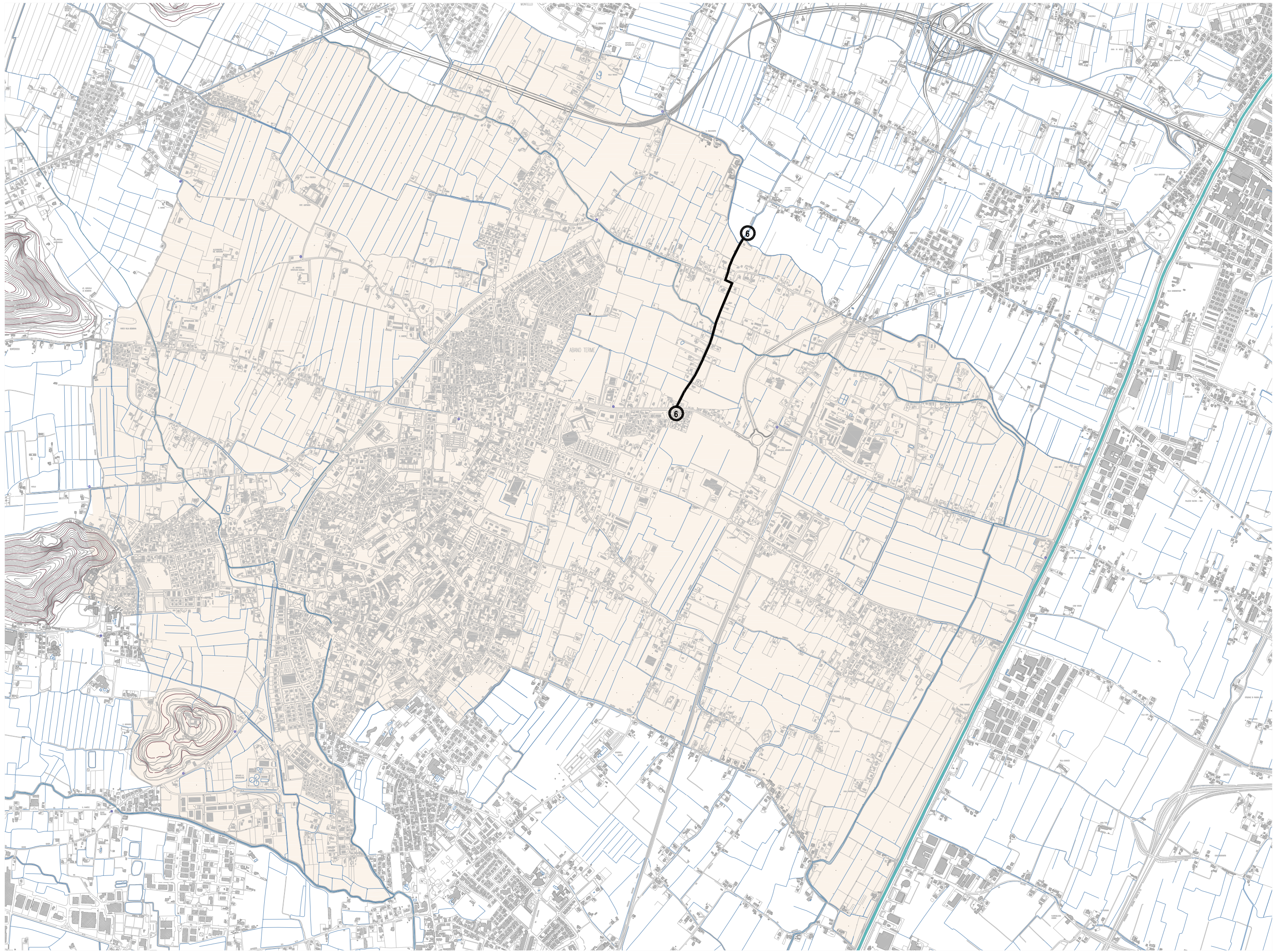


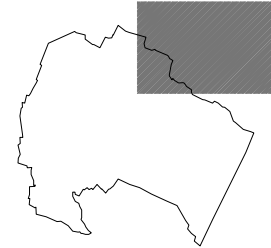
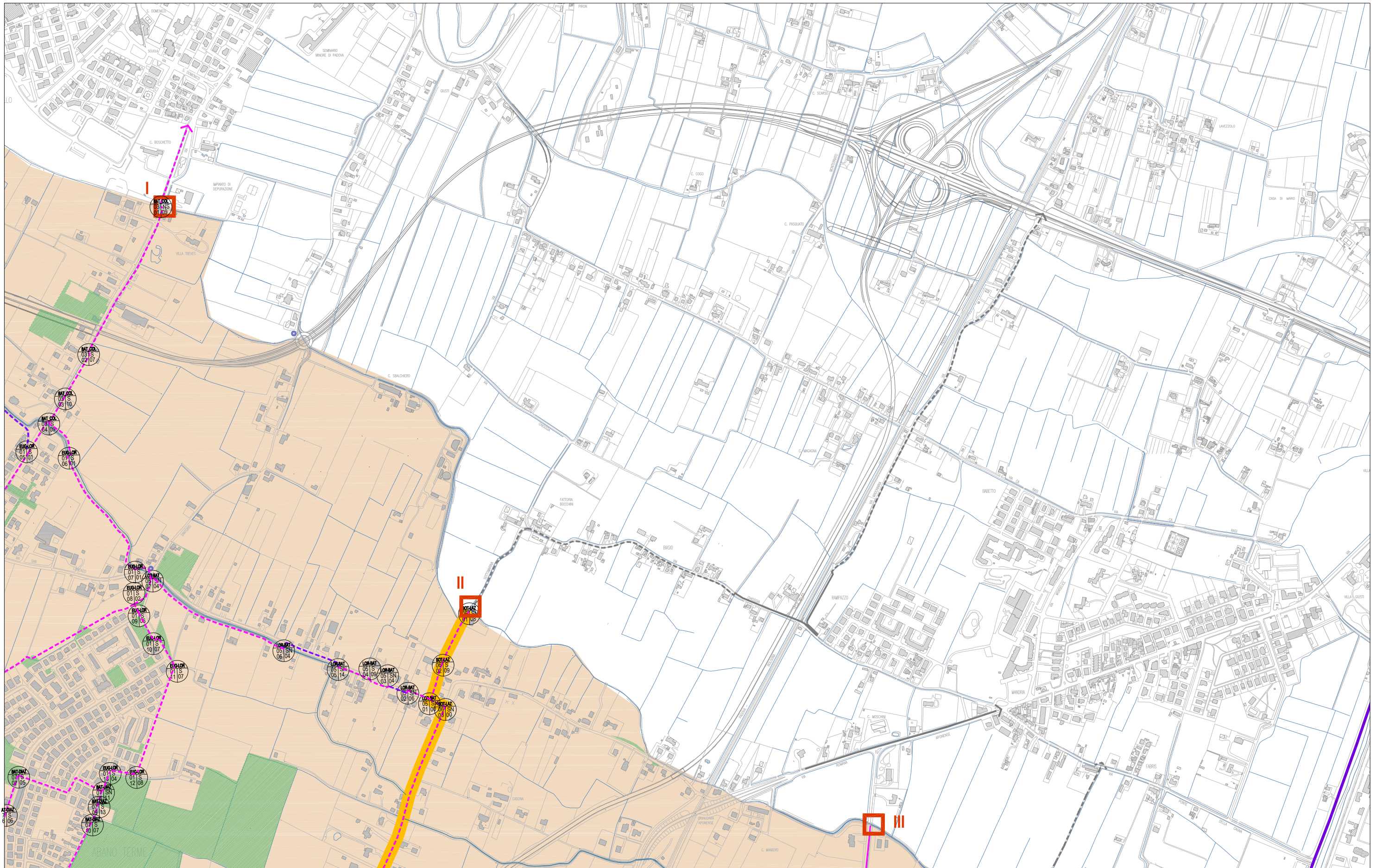
05-07

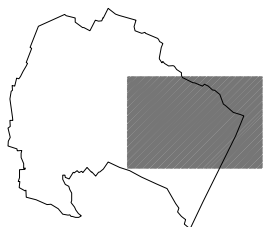
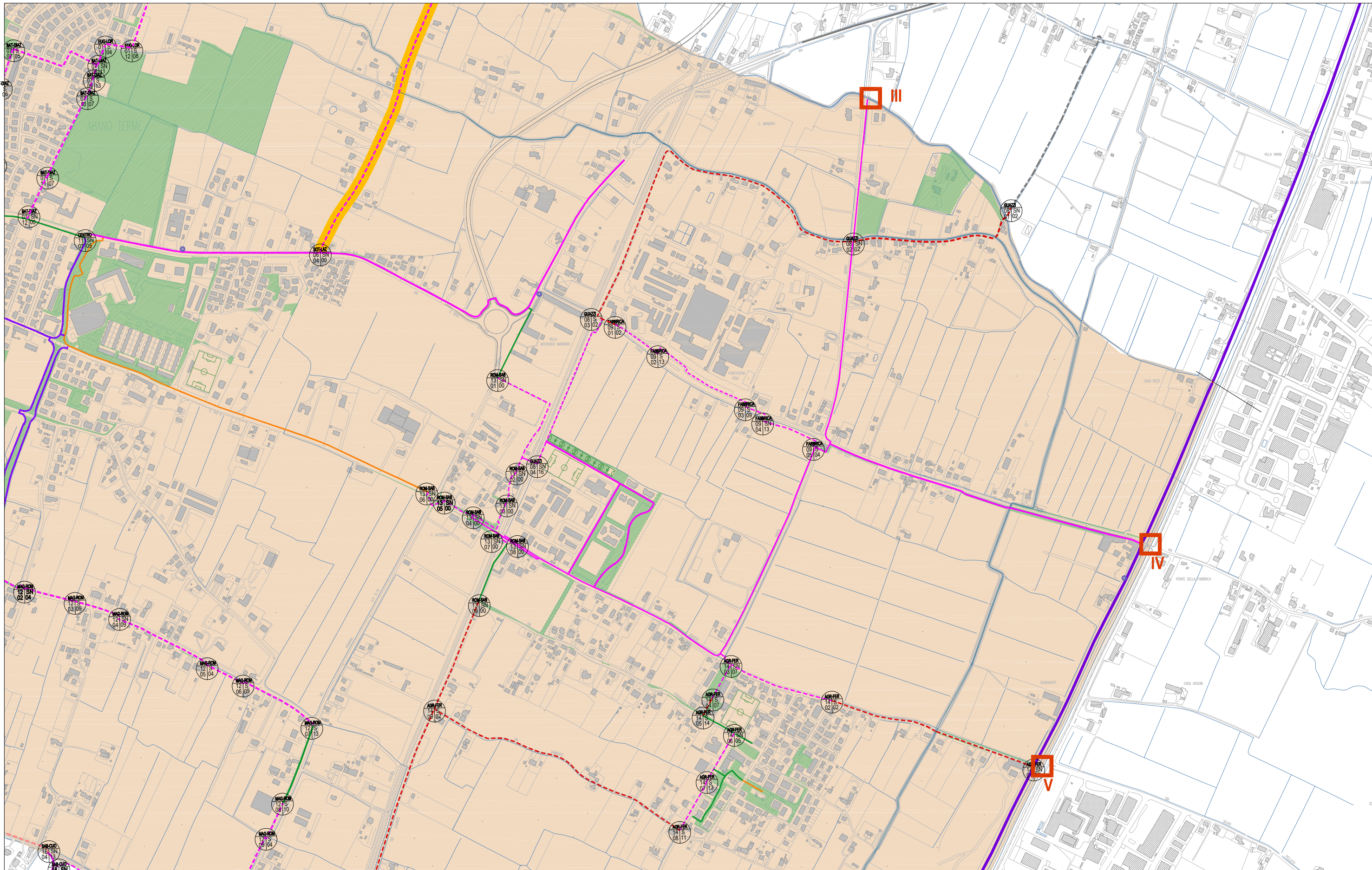


05-08

06 Percorso







N° percorso	codice tratto	Codice via	TOPONOMASTICA		GEOMETRIE		Sezione	LUNGHEZZA ml	TIPO DI INTERVENTO	Note percorso	N° foto	espropri	illuminazione	illum. prog.	COSTI	PARZIALE	TOTALE PERCORSO	costo al ml
			NOME VIA	vie principali collegate	Nodo	Tratto												
6	01	SOT-LAZ	Sottomarina		N			1	Segnalazione	Innesto nel comune di Padova		SI	SI		500,00 €	500,00 €		
6	01-02	SOT-LAZ	Sottomarina			T	S09	166	Pista in sede propria	dopo l'abitazione in sede propria su campo SX non c'è il fosso	06-01	SI	SI		215,50 €	35.773,00 €		
6	02-05/01	SOT-LAZ	Sottomarina			T	S09	111	Corsia riservata da adeguare la banchina	Percorso molto stretto in alcuni punti	06-02	SI	SI		215,50 €	23.920,50 €		
6	05/01-03	SOT-LAZ	san Lorenzo			T	S09	46	Tratto stradale - Pista in sede propria	Da utilizzare tutta la banchina - rialzare pista e segnalarla	06-03	NO	SI		215,50 €	9.913,00 €		
6	03-04	SOT-LAZ	Lazzaretto			T	S09	854	Pista in sede propria	Strda senza scoline banchina inerbita molto spaziosa possibilità di inserire anche aiuola, strada già a 30 kmh - Presenza di rallentatori	06-04	SI	SI		215,50 €	184.037,00 €		
		SOT-LAZ	Lazzaretto		N			1	Segnalazione	Innesto con pista esistente su via Diaz		NO	SI		500,00 €	500,00 €		
								1179									254.643,50 €	215,98 €

Da analizzare con piano del traffico

C Lungo scolo consortile

1179

254.643,50 € 215,98 €



06-01



06-02

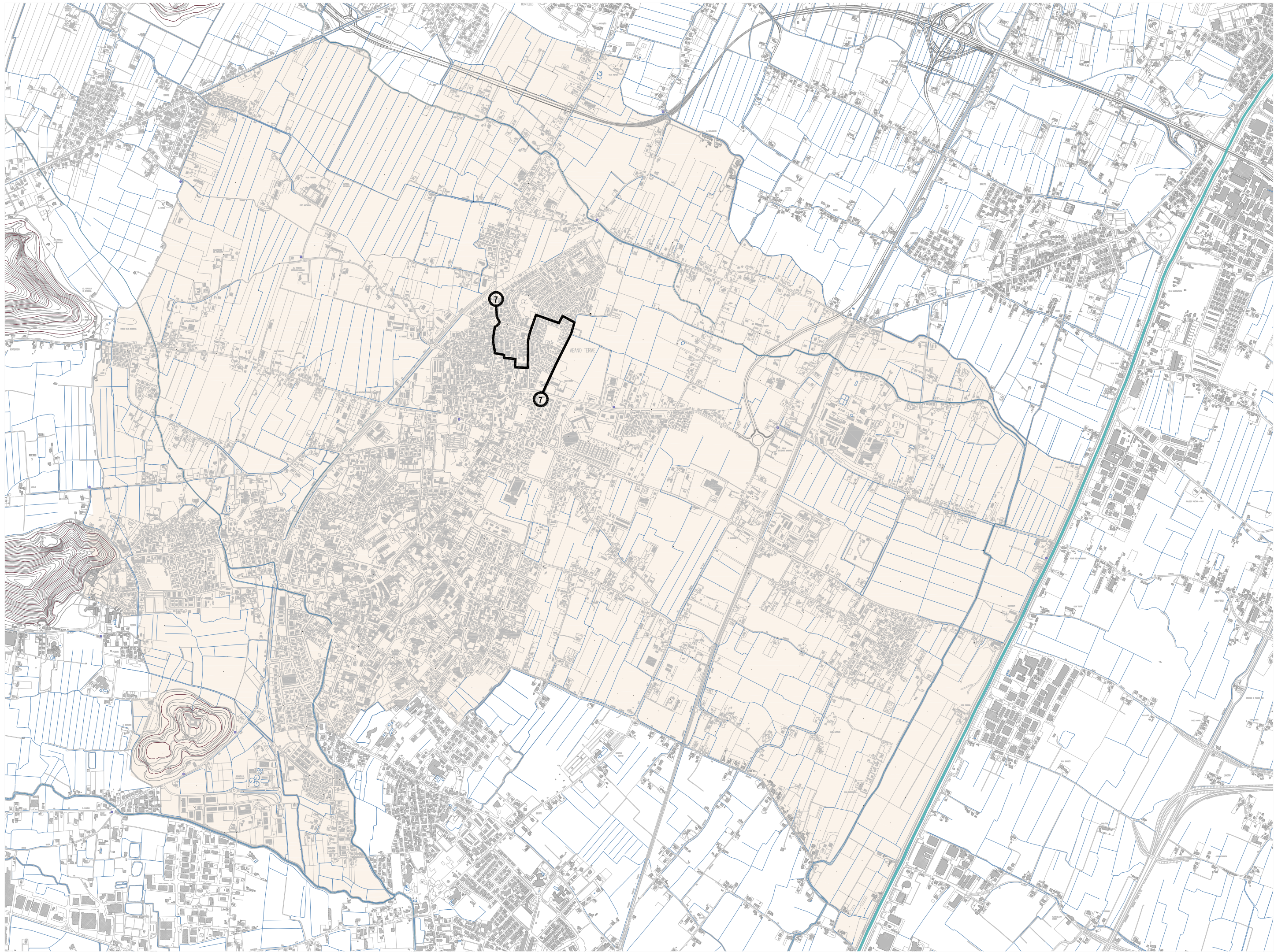


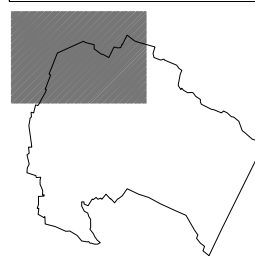
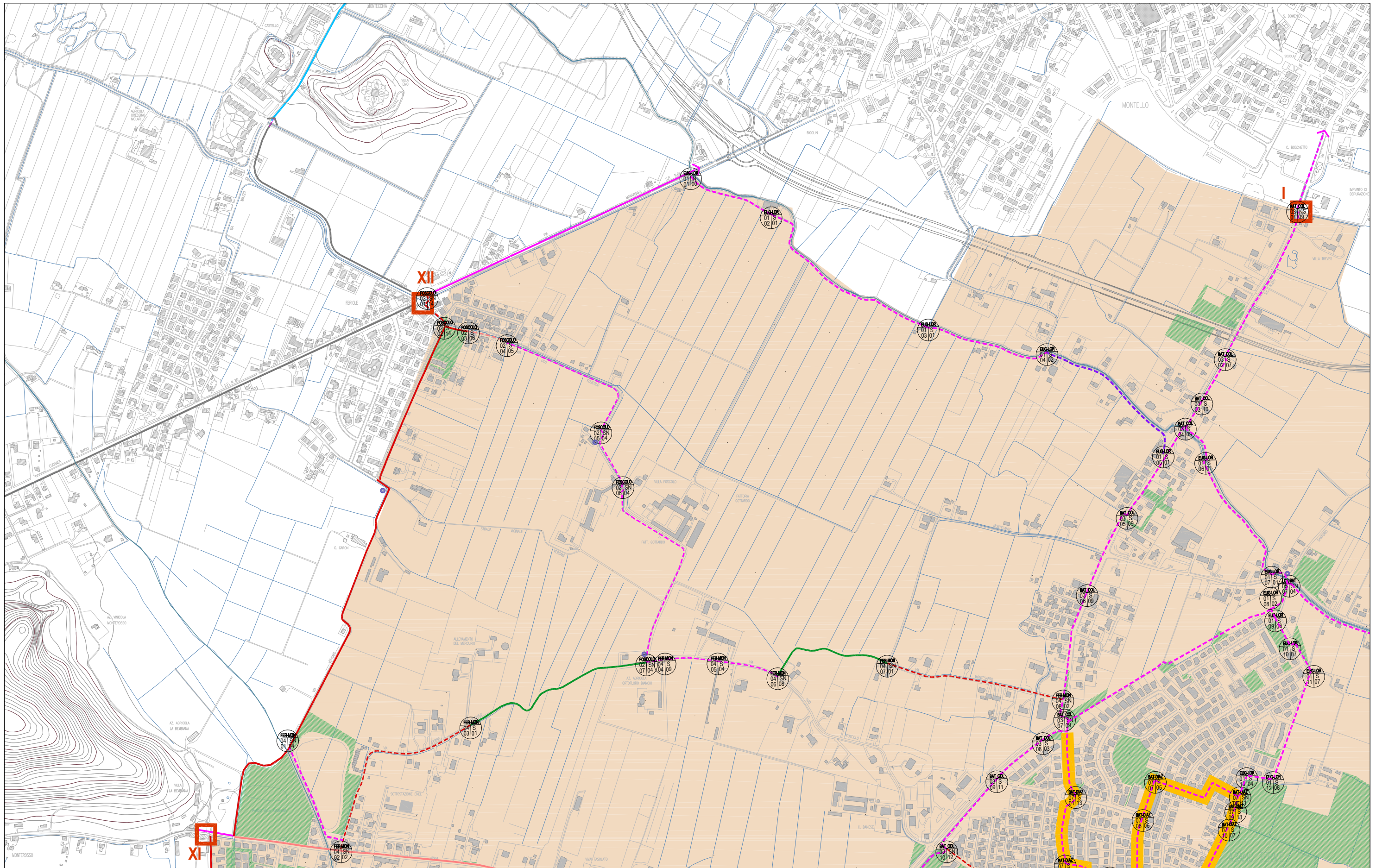
06-03

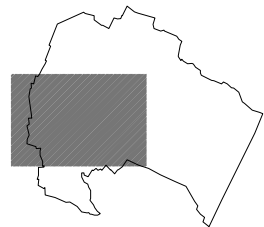
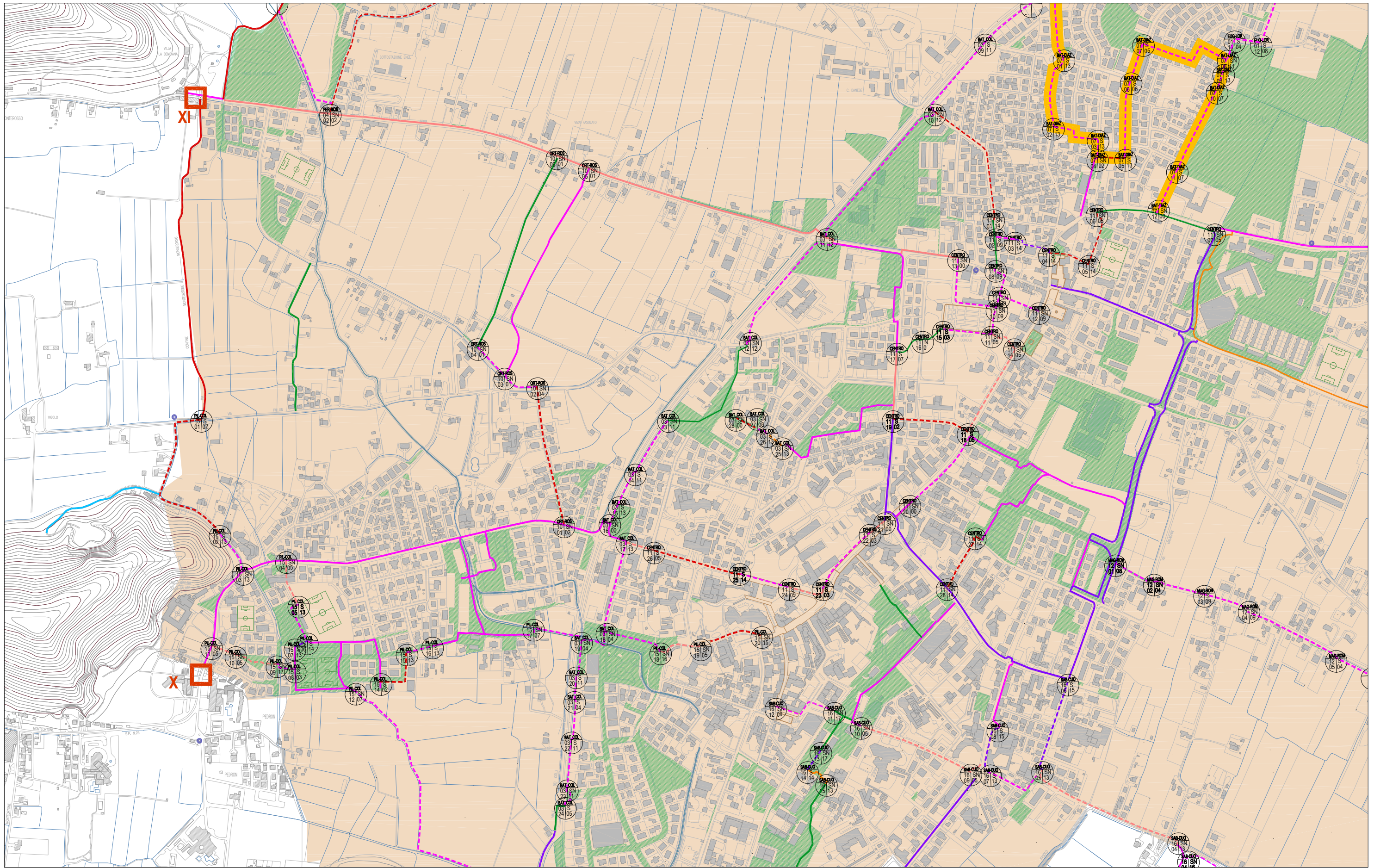


06-04

07 Percorso







N° percorso	codice tratto	Codice via	TOPONOMASTICA		GEOMETRIE		Sezione	LUNGHEZZA ml	TIPO DI INTERVENTO	Note percorso	N° foto	espropri	illuminazione	illum. prog.	COSTI	PARZIALE	TOTALE PERCORSO	costo al ml
			NOME VIA	vie principali collegate	Nodo	Tratto												
7	03/07	BAT-DIAZ	Battisti	via Battisti - via Montesanto	N			1	Segnaletica percorso n° 5			NO	SI		500,00 €	500,00 €		
7	03/07-01	BAT-DIAZ	Battisti			T	S13	213	Tratto urbano - Allargamento marciapiede	Da recuperare spazio in un marciapiede allargandolo nella banchina stradale	07-01	NO	SI		95,50 €	20.341,50 €		
	01-02	BAT-DIAZ				T	S13	209	Tratto urbano - Allargamento marciapiede	Da recuperare spazio in un marciapiede allargandolo nella banchina stradale	07-02	NO	SI		95,50 €	19.959,50 €		
7	02-03	BAT-DIAZ	Vivaldi	via Battisti - via Mascagni		T	S13	147	Pista su marciapiede - segnalazione e allargamento	Da realizzare in parte utilizzando il marciapiede di via Vivaldi innesto Battisti (già ampio), in parte allargando il marciapiede esistente	07-03	NO	SI		95,50 €	14.038,50 €		
7	03-04	BAT-DIAZ	Mascagni			T	S13	60	Allargamento marciapiede			NO	SI		95,50 €	5.730,00 €		
7	04	BAT-DIAZ	Mascagni	mascagni angolo paganini	N			1	Innesto pista esistente - segnalazione	Rallentatore - tratto di strada a 30 Kmh		NO	SI		1.300,00 €	1.300,00 €		
7	04-05	BAT-DIAZ	Paganini			T	S02	80	Strada promiscua - segnaletica	Strada stretta di quartiere - rallentatori	07-04	NO	SI		7,05 €	564,00 €		
7	05	BAT-DIAZ		incrocio via Paganini via Puccini	N			1	Rallentatore	Rallentatore - tratto di strada a 30 Kmh					1.300,00 €	1.300,00 €		
7	05-06	BAT-DIAZ	Puccini			T	S13	223	Pista in sede propria	Pista da ricavare allargando un marciapiede e ricalibrando profilo stradale e marciapiede	07-05	NO	SI		95,50 €	21.296,50 €		
	06	BAT-DIAZ	Puccini		N			1	Pista in sede propria e attraversamento	attraversamento ciclopedonale / scuola		NO	SI		1.800,00 €	1.800,00 €		
7	06-07	BAT-DIAZ	Puccini			T	S06	106	Percorso in sede propria	Percorso da ricavare su area pedonale fronte parco - segnalazione	07-06	SI	SI		245,00 €	25.970,00 €		
7	07-08	BAT-DIAZ		via Cimarosa - via Perosi		T	S05	280	Percorso in sede propria	Percorso da ricavare su un marciapiede già di dimensioni adeguate	07-07	NO	SI		27,50 €	7.700,00 €		
		BAT-DIAZ	Carabinieri		N			1	Attraversamento e segnalazione			NO	SI		1.800,00 €	1.800,00 €		
7	08-09	BAT-DIAZ	Carabinieri			T	S11	39	Nuova pista in sede propria e aiuola spartitraffico	Tombinatura del piccolo fosso	07-08	SI	SI		325,50 €	12.694,50 €		
7	09-10	BAT-DIAZ	Carabinieri			T	S13	40	Nuova pista in sede propria - in parte uso del marciapiede	Davanti l'abitazione allargamento del marciapiede esistente	07-09	NO	SI		95,50 €	3.820,00 €		
7	10-11	BAT-DIAZ	Carabinieri			T	S07	268	Nuova pista in sede propria	da realizzare nell'area Comunale preservando la scolina	07-10	NO	SI		177,00 €	47.436,00 €		
7	11-12	BAT-DIAZ	Carabinieri			T		130	Nuova Pavimentazione - 1021 mq		07-11	NO	NO	SI	550,00 €	71.500,00 €		
7	12	BAT-DIAZ	Diaz		N			1	Rallentatore/ Attraversamento pavimentazione superficie 80 mq	Attraversamento e innesto pista ciclabile esistente su via diaz		NO	SI		1.800,00 €	1.800,00 €		
								1801									259.550,50 €	144,11 €

Da analizzare con piano del traffico

C Lungo scolo consortile

1801

259.550,50 € 144,11 €



07-01



07-02



07-03



07-04



07-05



07-06



07-07



07-08



07-09

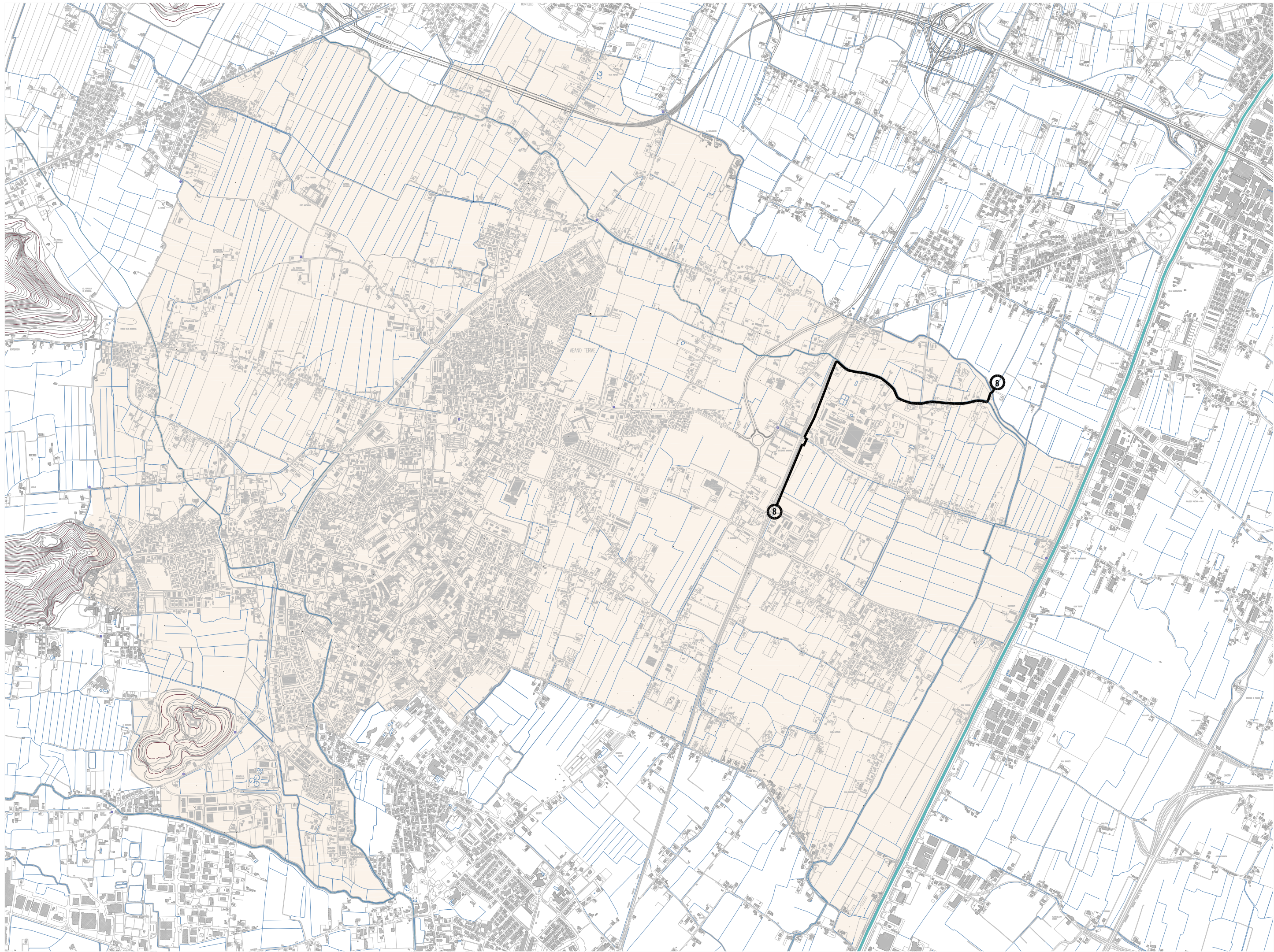


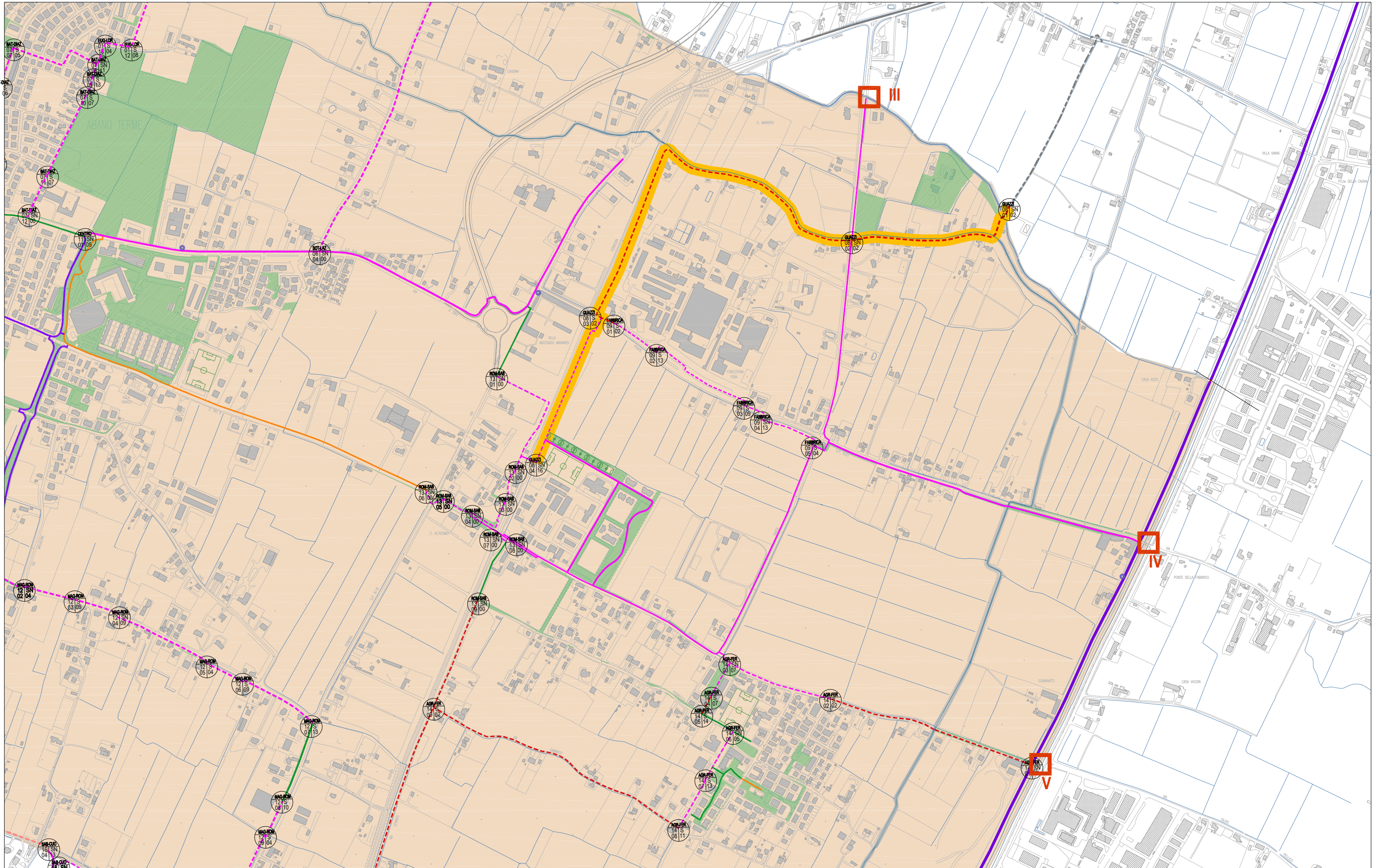
07-10



07-11

08 Percorso 08





N° percorso	codice tratto	Codice via	TOPONOMASTICA		GEOMETRIE		Sezione	LUNGHEZZA ml	TIPO DI INTERVENTO	Note percorso	N° foto	espropri	illuminazione	illum. prog.	COSTI	PARZIALE	TOTALE PERCORSO	costo al ml
			NOME VIA	vie principali collegate	Nodo	Tratto												
8	01	GUAZZI	Guazzi	Uscita su via ponte della Cagna	N			1	Strada solo residenti - solo da segnalare	Innesto su strada bianca - comune di Padova		NO	NO	500,00 €	500,00 €			
8	01-02	GUAZZI	Guazzi			T	S02	507	Strada solo residenti - solo da segnalare	Strada esistente per residenti già da 30 kmh	08-01	NO	SI	7,50 €	3.802,50 €			
8	02	GUAZZI	SMaria D'Abano	Incrocio su via s Maria d'Abano	N			1	rallentatore passaggio semaforizzato		08-02	NO	SI	1.800,00 €	1.800,00 €			
8	02-03	GUAZZI	Guazzi			T	S02	1144	Strada 30kmh - da segnalare	Strada esistente per residenti già da 30 kmh	08-03	NO	SI	7,50 €	8.580,00 €			
8	03-04	GUAZZI		Via guazzi - stazione abano terme		T	S16	393	Nuova pista	nuova strada da realizzare a confine della ferrovia e collegata alla stazione dal sottopassaggio esistente	08-04	SI	NO	277,00 €	108.861,00 €			
8	04	GUAZZI		Stazione	N			1	Innesto su banchina stazione	Una volta superato il fossato di guardia è presente in stazione le rampe per attraversamento ciclabile dei binari		NO	SI	10.000,00 €	10.000,00 €			
								2047								133.543,50 €	65,24 €	

Da analizzare con piano del traffico

C Lungo scolo consortile

2047

133.543,50 € 65,24 €



08-01



08-02

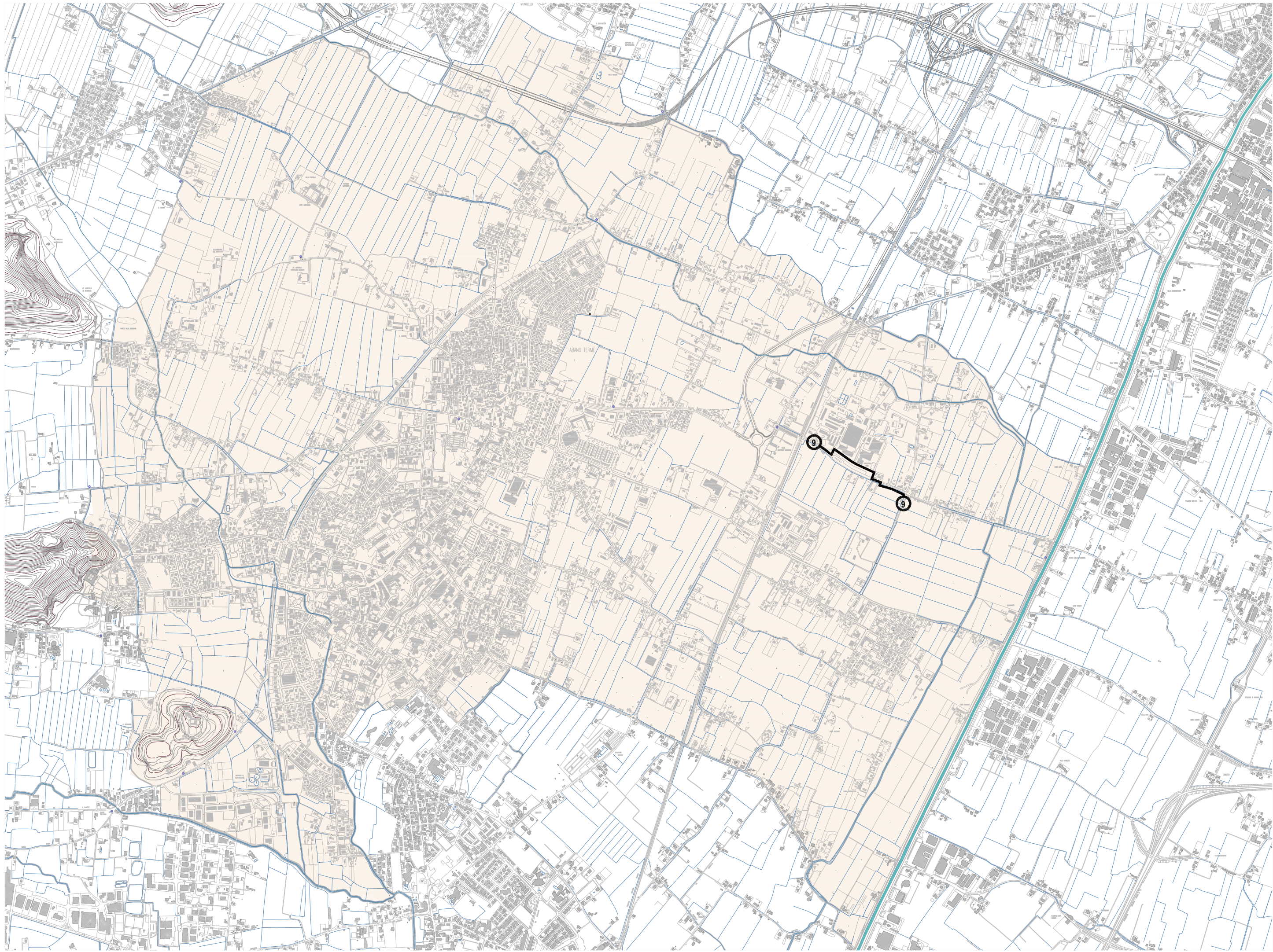


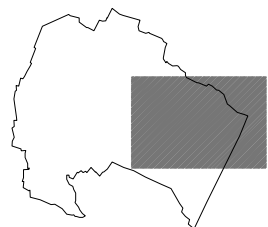
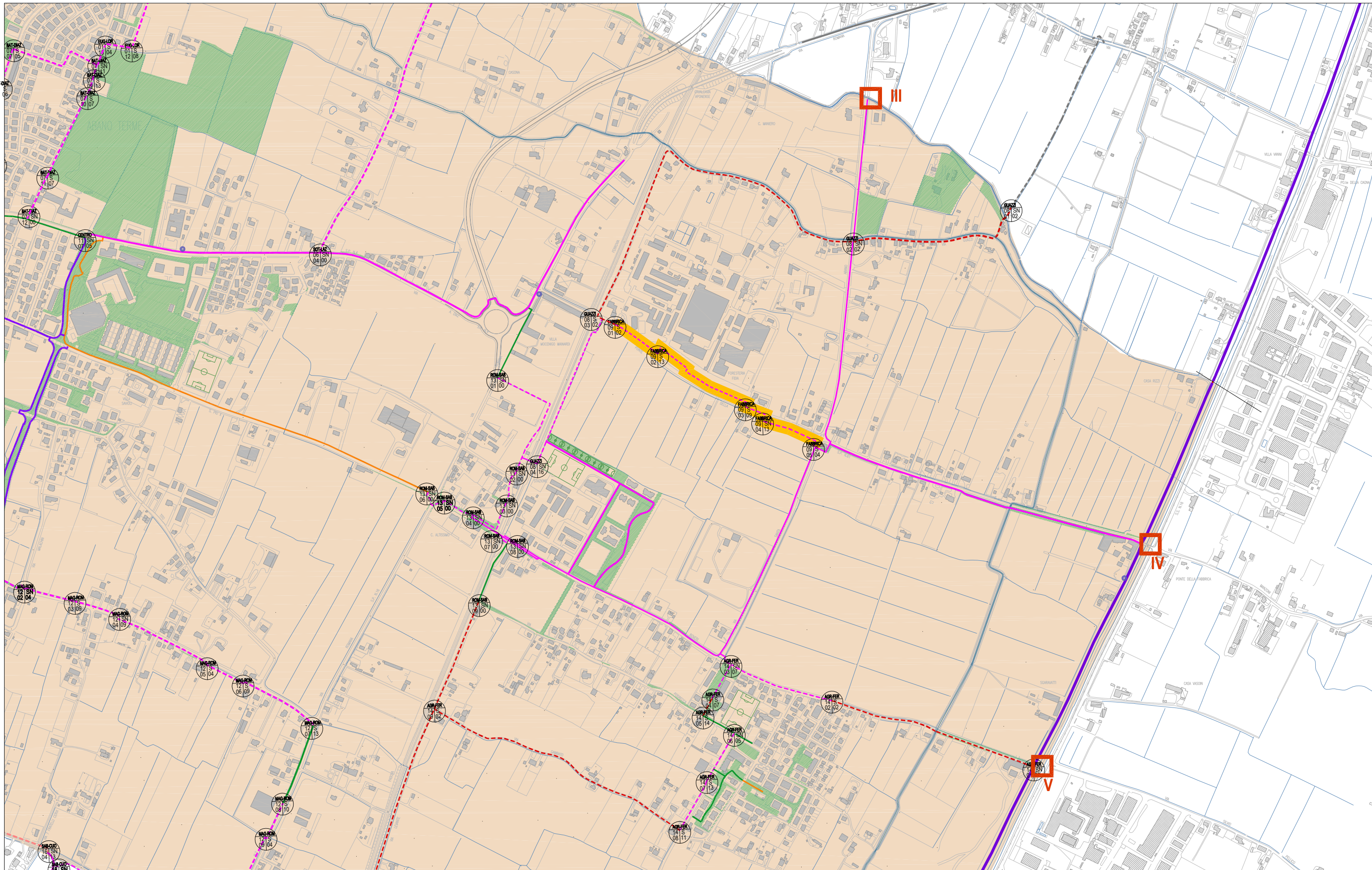
08-03



08-04

09 Percorso 09





N° percorso	codice tratto	Codice via	TOPONOMASTICA		GEOMETRIE		Sezione	LUNGHEZZA ml	TIPO DI INTERVENTO	Note percorso	N° foto	espropri	illuminazione	illum. prog.	COSTI	PARZIALE	TOTALE PERCORSO	costo al ml
			NOME VIA	vie principali collegate	Nodo	Tratto												
9	08/03-01	FABBRICA		Via Ponte della Fabbrica		T	S02	40	Strada 30kmh - da segnalare		09-01	NO	SI	7,50 €	300,00 €			
9	01-02	FABBRICA		Via Ponte della Fabbrica		T	S13	147	Nuova pista	Su banchina inerbita (fosso già tombinato)	09-02	SI	SI	95,50 €	14.038,50 €			
9	02-03	FABBRICA		Via Ponte della Fabbrica		T	S09	331	Nuova pista	Su area verde spartitraffico del parcheggio	09-03	SI	SI	215,50 €	71.330,50 €			
9	03-04	FABBRICA		Via Ponte della Fabbrica		T	S13	63	Nuova pista	Piccolo tratto da chiudere fosso e porzione da segnalare su parcheggio esistente	09-04	SI	SI	95,50 €	6.016,50 €			
9	04	FABBRICA		Via Ponte della Fabbrica	N				Attraversamento e nuovo ponte su scolina	Rallentatore e attraversamento scolina		SI	SI	1.800,00 €	- €			
9	04-05	FABBRICA		Via Ponte della Fabbrica		T	S04	191	Nuova pista	Pista da realizzare su campo senza chiudere la scolina	09-05	SI	SI	70,00 €	13.370,00 €			
								732									105.055,50 €	143,52 €

Da analizzare con piano del traffico

C Lungo scolo consortile

752

105.055,50 € 139,70 €



09-01



09-02



09-03

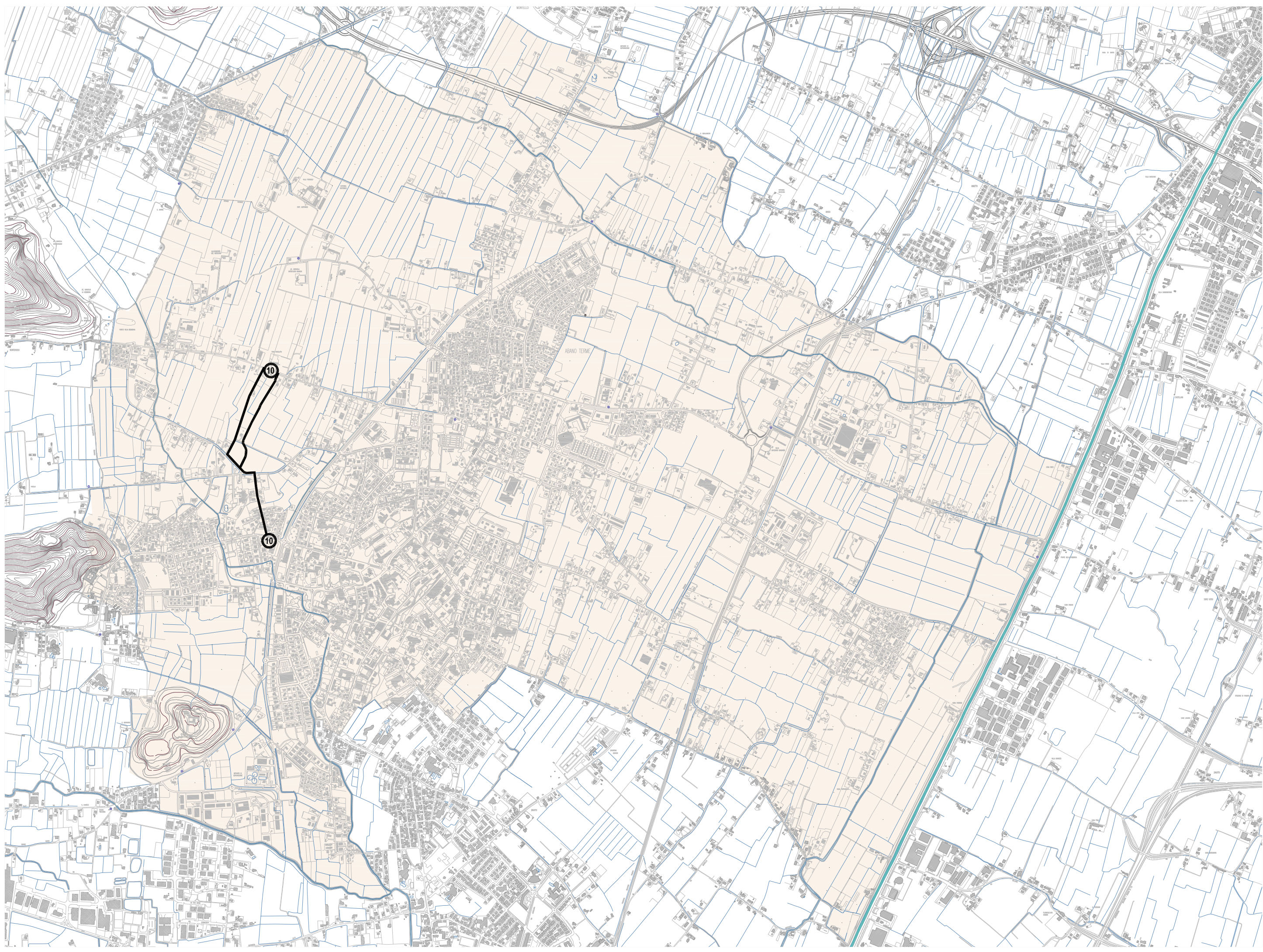


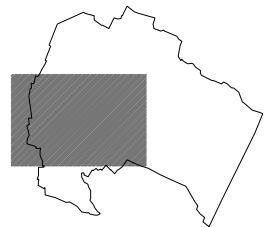
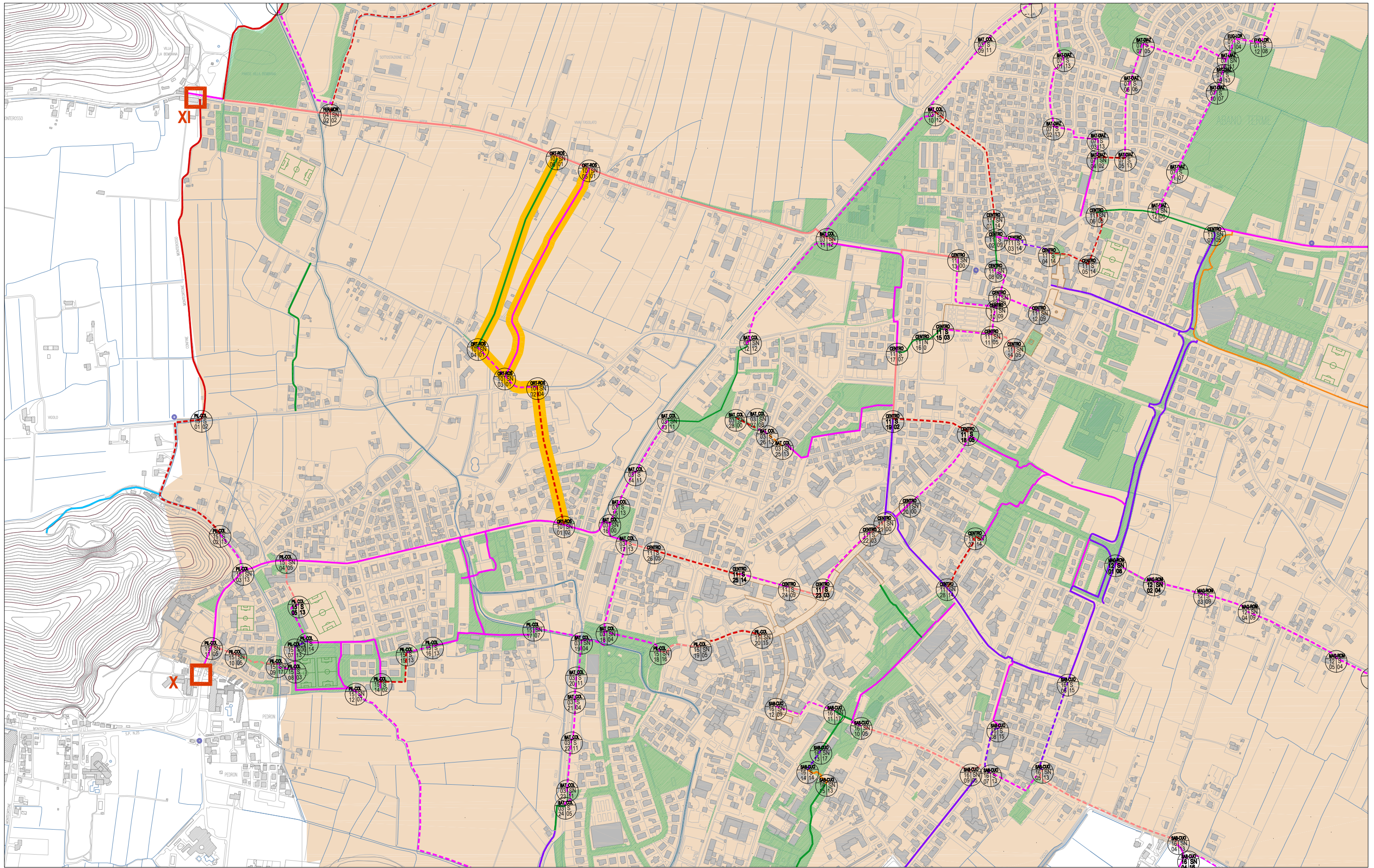
09-04



09-05

10 Percorso





N° percorso	codice tratto	Codice via	TOPONOMASTICA		GEOMETRIE		Sezione	LUNGHEZZA ml	TIPO DI INTERVENTO	Note percorso	N° foto	espropri	illuminazione	illum. prog.	COSTI	PARZIALE	TOTALE PERCORSO	costo al ml
			NOME VIA	vie principali collegate	Nodo	Tratto												
10	01	ORT-ROS	Monteortone		N			1	Innesto pista esistente - segnalazione		10-01	NO	SI		500,00 €	500,00 €		
10	01-02	ORT-ROS	Barbieri	Via Monteortone - Via Monterosso		T	S02	401	Nuova pista - senso unico strada a 30 kmh	Stada già a senso unico con marciapiedi su entrambe i lati e parcheggio in linea	10-01	NO	SI		7,50 €	3.007,50 €		
10	02	ORT-ROS	Pillon		N			1	Attraversamento	Rallentatore su via Pillon		NO	SI		1.800,00 €	1.800,00 €		
10	02-04	ORT-ROS	Pillon			T	S04	220	Nuova pista in sede propria a fianco della scolina esistente		10-02	SI	NO		70,00 €	15.400,00 €		
10	03	ORT-ROS			N			1	Innesto su percorso esistente sterrato segnalazione			NO	SI		500,00 €	500,00 €		
10	04	ORT-ROS			N			1	Innesto su percorso esistente sterrato segnalazione			NO	SI		500,00 €	500,00 €		
10	03-05	ORT-ROS		Via Pillon - via Monterosso		T	S01	662	Percorso esistente - da segnalare		10-03	NO	NO		7,50 €	4.965,00 €		
10	04-06	ORT-ROS		Via Pillon - via Monterosso		T	S01	592	Percorso esistente strada bianca - da segnalare		10-04	NO	NO		7,50 €	4.440,00 €		
10	05	ORT-ROS	Monterosso		N			1	Nuovo attraversamento - rallentatore		10-05	NO	SI		1.500,00 €	1.500,00 €		
10	06	ORT-ROS	Monterosso		N			1	Nuovo attraversamento - rallentatore		10-06	NO	SI		1.500,00 €	1.500,00 €		
								1256									34.112,50 €	27,16 €

Da analizzare con piano del traffico

C Lungo scolo consortile

1568,5

34.112,50 € 21,75 €



10-01



10-02



10-03



10-04

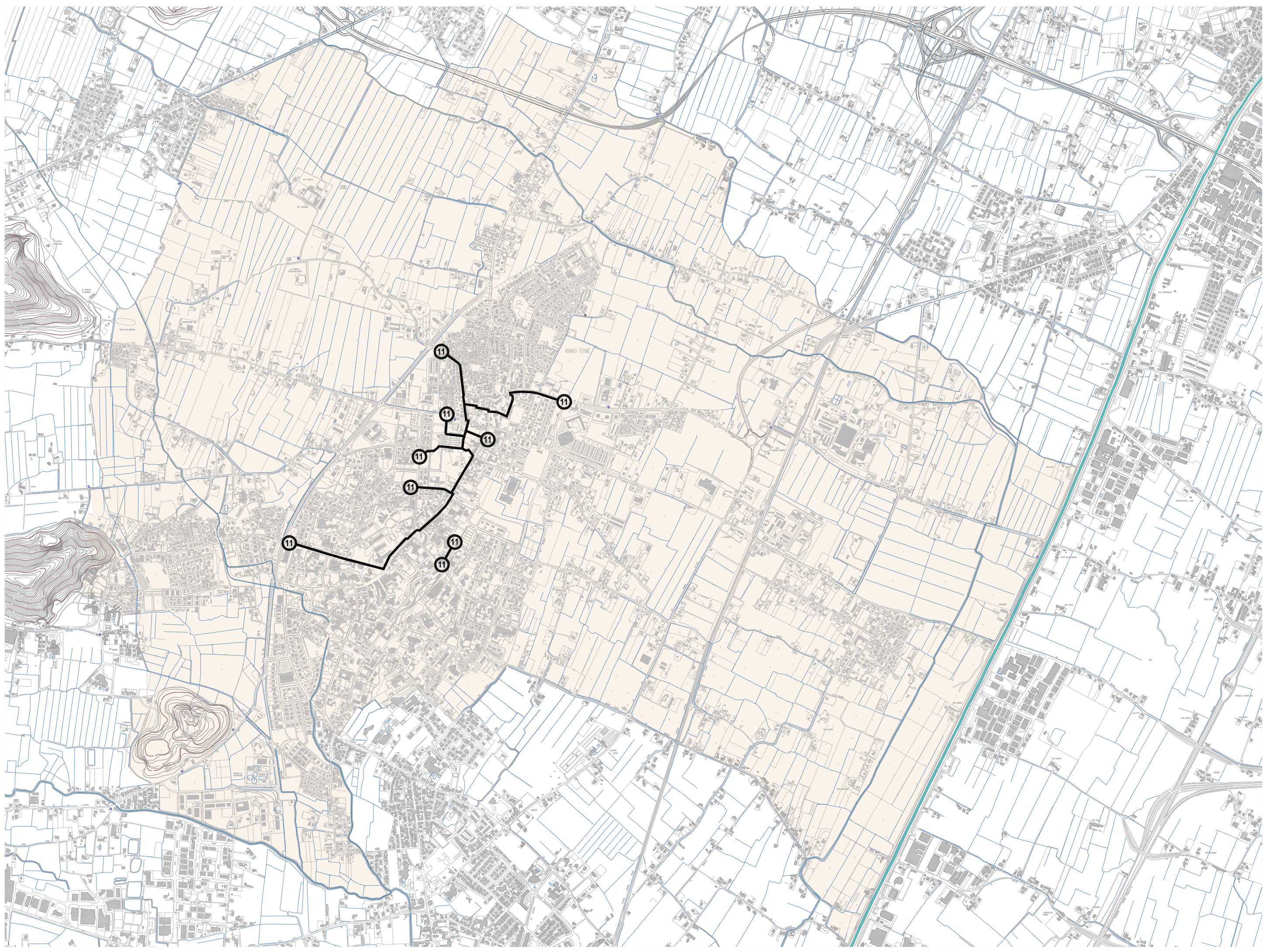


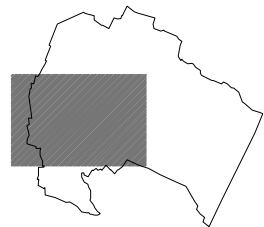
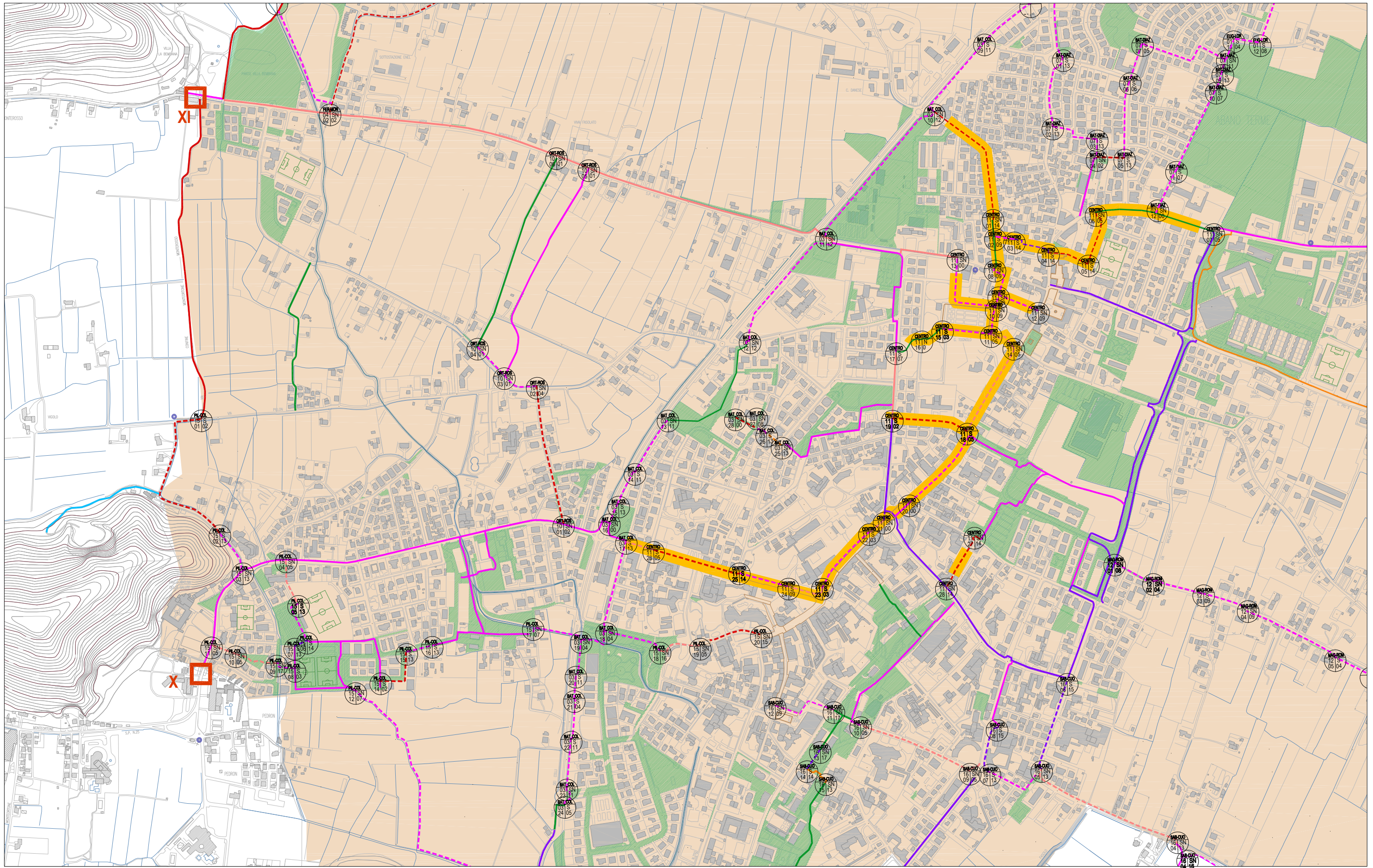
10-05



10-06

11 Percorso





N° percorso	codice tratto	Codice via	TOPONOMASTICA		GEOMETRIE		Sezione	LUNGHEZZA ml	TIPO DI INTERVENTO	Note percorso	N° foto	espropri.	illuminazione	illum. prog.	COSTI	PARZIALE	TOTALE PERCORSO	costo al ml
			NOME VIA	vie principali collegate	Nodo	Tratto												
3-11	03/10-01	CENTRO	Sella	Via dei Colli - Viale delle terme		T	S02	383	Percorso promiscuo - strada a doppio senso a 30 kmh	Stada con marciapiede in alcuni tratti su entrambe i lati e parcheggio in linea	11-00	NO	SI	7,50 €	2.872,50 €			
11	01	CENTRO	Sella	Via dei Colli - Viale delle terme	N			1	Innesto via mussato segnalazione pista esistente su proseguo via stella		11-01	NO	SI	- €	- €			
11	01-08	CENTRO	Sella			T	S14	193	Percorso esistente	Percorso con separazione solo segnalata	11-08			7,50 €	1.447,50 €			
11	02-03	CENTRO		via Stella - via Matteotti		T	S09	55	Nuovo percorso in sede propria		11-02	SI	NO	215,50 €	11.852,50 €			
11	03-04	CENTRO		via Stella - via Matteotti		T	S14	122	Corsia riservata su parcheggio esistente	Strada interna a fondo cieco per accessibilità parcheggio biblioteca, in betonella . Presente già un marciapiede	11-04	NO	SI	26,00 €	3.172,00 €			
11	04	CENTRO			N				Attraversamento	Attraversamento su via Matteotti		NO	SI	1.800,00 €	- €			
11	04-05	CENTRO	V.Veneto			T	S14	118	Percorso promiscuo strada zona 30 Km/h	Strada a doppio senso per accesso al campo sportivo e per residenti	11-05	NO	SI	26,00 €	3.068,00 €			
11	05-06	CENTRO	V.Veneto			T	S14	160	Percorso promiscuo strada zona 30 Km/h	Strada a senso unico per residenti	11-06	NO	SI	26,00 €	4.160,00 €			
11	06	CENTRO	Diaz		N				Nuova Pavimentazione - 497 mq	Pavimentazione su via Diaz con rialzo e innesto ai due percorsi esistente su via Diaz e su collegamento a via Paganini	11-06b	NO	SI	15.000,00 €	- €			
11	06-07	CENTRO	Diaz			T	S05	349	Sistemazione di percorso esistente	pulizia e nuova segnaletica	11-07	NO	SI	27,50 €	9.597,50 €			
11	08	CENTRO	Appia		N			1	Attraversamento via Appia					500,00 €	500,00 €			
11	08-11	CENTRO	Donati-Mercato			T	S09	212	Nuova Pista in sede propria	Nuova pista da recuperare nell'area del comparto lungo via Donati e nell'area della piazza Mercato	11-08	NO	SI	215,50 €	45.686,00 €			
11	09-12	CENTRO		via Doanti - via Matteotti		T	S09	121	Nuova pista in sede propria	Percorso da realizzare internamente al Comparto		SI	NO	215,50 €	26.075,50 €			
11	10-13	CENTRO	Luzzati	via Donati - via Appia		T	S09	237	Nuova pista in sede propria		11-13	NO	SI	215,50 €	51.073,50 €			
11	11-14	CENTRO		piazza Mercato - via Matteotti		T	S05	88	Nuova pista sede promiscua parcheggio e percorso pedonale	Tratto di innesto su via delle Terme	11-14	NO	NO	27,50 €	2.420,00 €			
11	11-15	CENTRO	Mercato			T	S03	139	Nuova pista in sede propria		11-15	NO	NO	195,00 €	27.105,00 €			
11	15-17	CENTRO		piazza Mercato - via Mazzini		T	S07	158	Nuova pista in sede propria	Percorso esistente su sterrato - si mantiene il percorso curvilineo originario Pista in stabilizzato ecostrasse	11-17	NO	NO	177,00 €	27.966,00 €			
11	16	CENTRO	Tommaseo		N			1	Attraversamento via Tommaseo			NO	NO	SI	3.100,00 €	3.100,00 €		
11	14-18	CENTRO	Terme			T	S05	267	Utilizzo di uno dei due marciapiedi a lato strada	Promiscuo su marciapiede	11-18	NO	SI	27,05 €	7.222,35 €			
11	18-19	CENTRO	IV novembre			T	S02	221	Nuova pista promiscua su strada a 30 kmh	Presenza di scuole - strada da rendere a senso unico?	11-19	NO	SI	7,50 €	1.657,50 €			
11	18-20	CENTRO	Terme			T		1	Nuova pista in sede propria - pavimentazione stradale lunghezza 262 ml e 4000 mq	Pista da realizzare in sede propria con la pavimentazione di tutta la sede stradale come già realizzato.	11-20 11-20b	NO	SI	400.000,00 €	400.000,00 €			
11	21-22	CENTRO	Terme			T		52	Segnalazione percorso	Percorso ciclabile promiscuo su area pedonale da segnalare adeguatamente a terra	11-21	NO	SI	27,50 €	1.430,00 €			
11	22-23	CENTRO	Terme			T	S03	212	Nuovo percorso in sede propria	percorso da realizzare all'interno dell'area dell'albergo orologio	11-22	SI	NO	195,00 €	41.340,00 €			
11	23-24	CENTRO	Montirone			T		110	Percorso in sede propria	Viene utilizzato uno dei due lati lungo la fontana (come già utilizzato) - Da segnalare a terra e verticalmente	11-23	NO	SI	27,50 €	3.025,00 €			
11	24-25	CENTRO	Montirone			T	S09	141	Nuovo percorso in sede propria	Viene utilizzato parte dell'area verde di risulta lungo il percorso e rasente la recinzione - da sistemare l'arredo	11-24	NO	SI	215,00 €	30.315,00 €			
11	25-26	CENTRO	Montirone			T	S14	257	Percorso promiscuo strada a 30 Km/h	Nuovo percorso su strada a senso unico	11-25	NO	SI	26,00 €	6.682,00 €			
11-3	26-03/17	CENTRO	Montirone			T	S05	82	Percorso promiscuo su marciapiede	Tratto di strada a doppio senso di circolazione ultimazione percorso ciclabile su uno dei due marciapiedi	11-26	NO	SI	27,50 €	2.255,00 €			
11	27	CENTRO	Flacco		N			1	Nuovo attraversamento e rallentatore	Nuova pavimentazione su innesto via Caboto - 250 mq		NO	SI	1.800,00 €	1.800,00 €			
11	27-28	CENTRO	Caboto			T	S14	187	Nuova pista promiscua su strada a 30 kmh	Strada già a senso unico	11-28	NO	SI	26,00 €	4.862,00 €			
11	28	CENTRO			N			1	Nuovo attraversamento e rallentatore	Nuova pavimentazione su innesto via Caboto - 250 mq		NO	SI	25.000,00 €	25.000,00 €			
								3870									745.684,85 €	192,68 €

Da analizzare con piano del traffico

C Lungo scolo consortile

3870

745.684,85 € 192,68 €



11-00



11-01



11-02



11-04



11-05



11-06



11-06b



11-07



11-08



11-09



11-13



11-14



11-15



11-17



11-18



11-19



11-20



11-20b



11-21



11-22



11-23



11-24



11-25



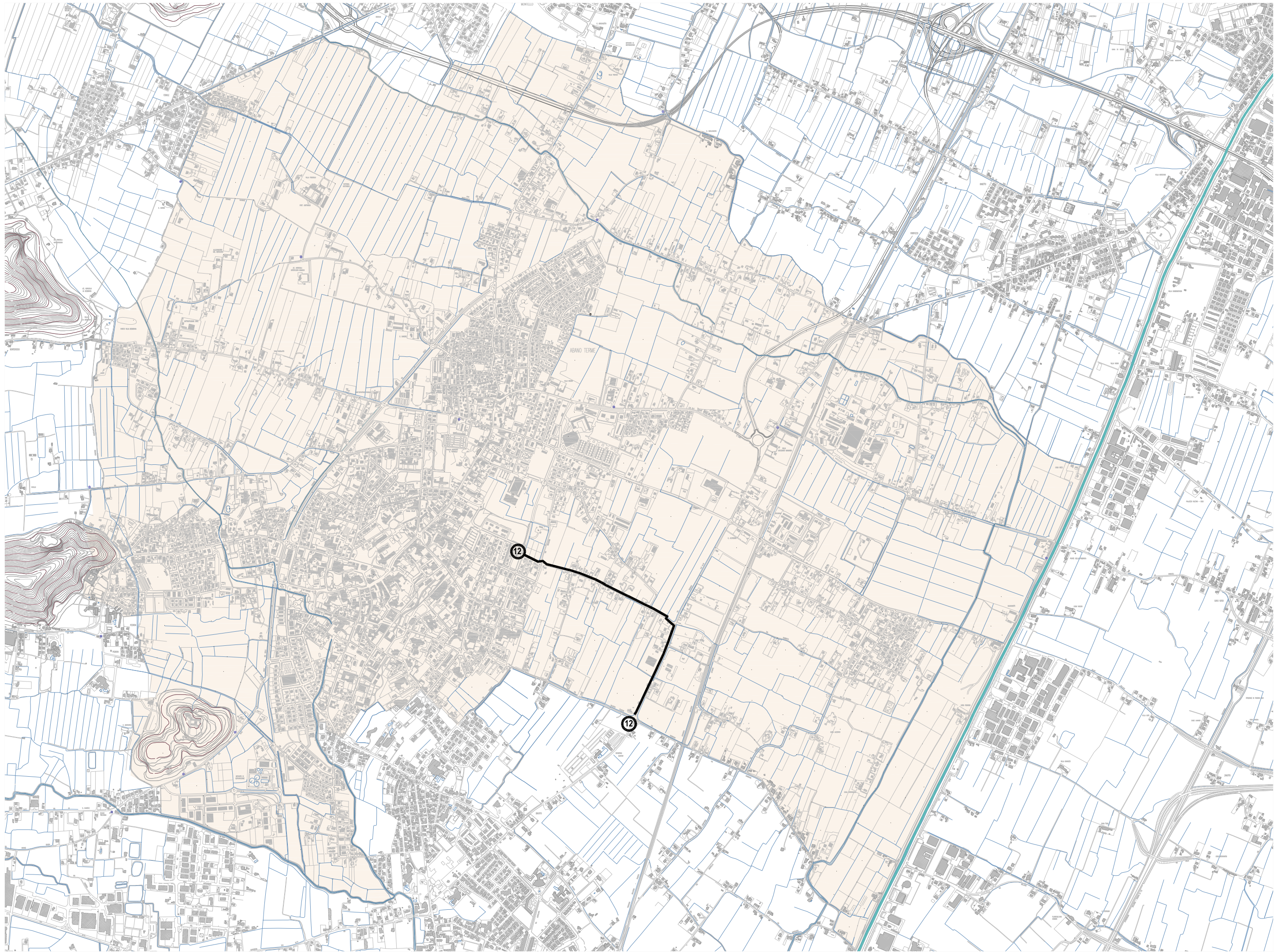
11-26

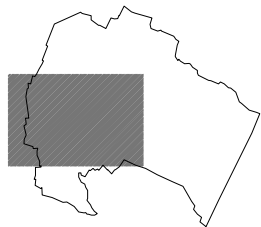
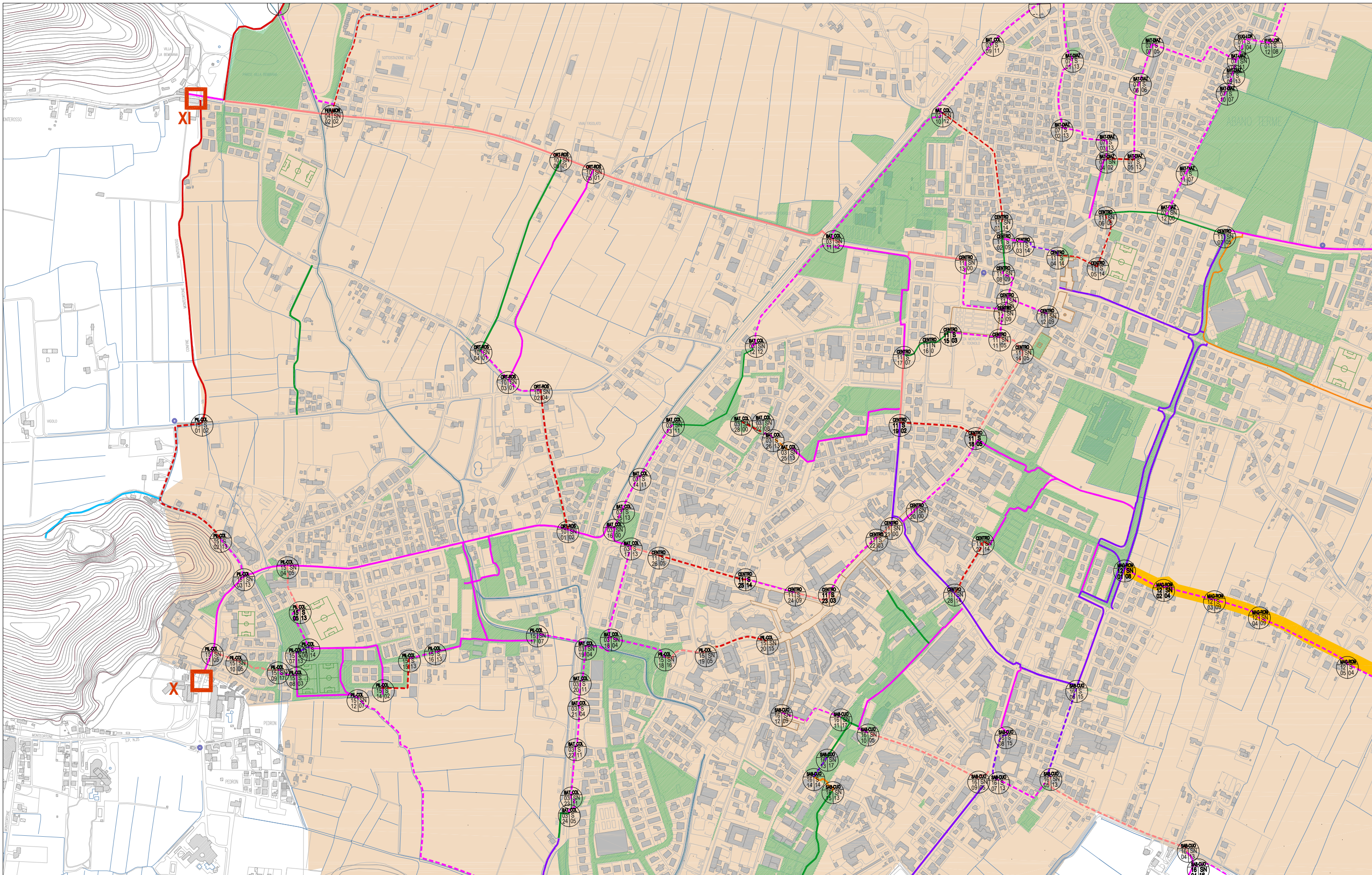


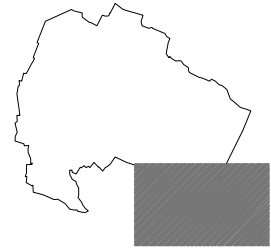
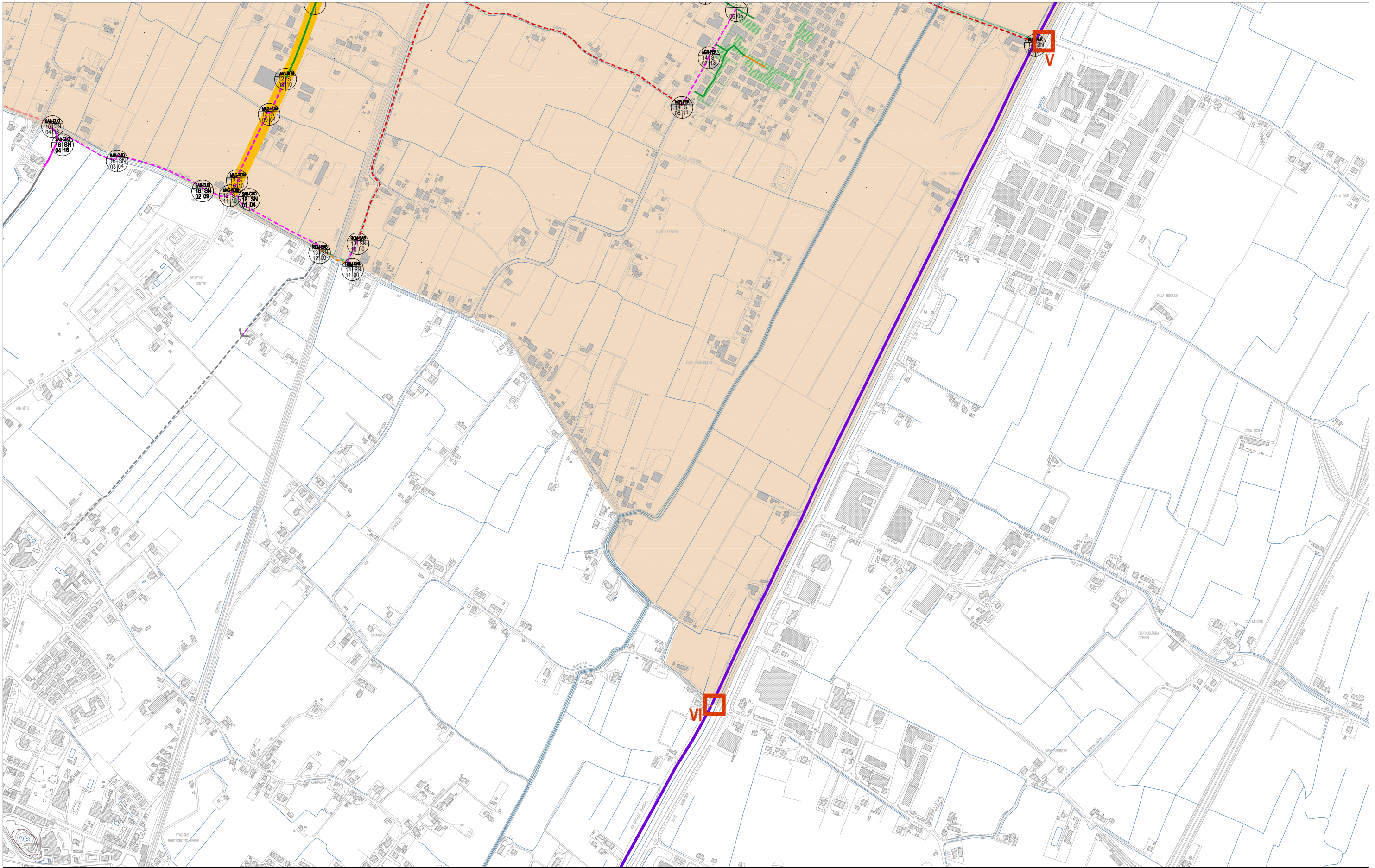
11-28

12

Percorso







N° percorso	codice tratto	Codice via	TOPONOMASTICA		GEOMETRIE		Sezione	LUNGHEZZA ml	TIPO DI INTERVENTO	Note percorso	N° foto	espropri	illuminazione	illum. prog.	COSTI	PARZIALE	TOTALE PERCORSO	costo al ml
			NOME VIA	vie principali collegate	Nodo	Tratto												
12	01	MAG-ROM		via I maggio - via Romana	N			1	Nuovo attraversamento via I maggio			NO	SI	1.800,00 €	1.800,00 €			
12	01-02	MAG-ROM		via I maggio - via Romana		T	S08	130	Nuovo percorso in sede propria	percorso da realizzare sopra la fognatura pubblica	12-01	SI/NO	NO	SI	358,00 €	46.540,00 €		
12	02	MAG-ROM		via I maggio - via Romana	N			1	Nuovo attraversamento via malachin			NO	SI	1.800,00 €	1.800,00 €			
12	02-03	MAG-ROM	Malachin			T	S04	198	Nuovo percorso in sede propria	Pista da realizzare rasente i campi dopo il fosso	12-02	SI	NO		70,00 €	13.860,00 €		
12	03-04	MAG-ROM	Malachin			T	S09	132	Nuovo percorso in sede propria	Pista da realizzare lungo la banchina esistente	12-03	SI/NO	SI		215,50 €	28.446,00 €		
12	04	MAG-ROM	Malachin		N			1	Attraversamento via Malachin	Attraversamento e rallentatore		NO	SI		3.100,00 €	3.100,00 €		
12	04-05	MAG-ROM	Malachin			T	S09	283	Nuovo percorso in sede propria	Pista da realizzare lungo la banchina esistente	12-04	SI/NO	SI		215,50 €	60.986,50 €		
12	05-06	MAG-ROM	Malachin			T	S04	123	Nuovo percorso in sede propria	Pista da realizzare rasente i campi dopo il fosso	12-05	SI	NO		70,00 €	8.610,00 €		
12	06-07	MAG-ROM	Malachin			T	S09	232	Nuovo percorso in sede propria	Pista da realizzare lungo la banchina esistente	12-06	SI/NO	SI		215,50 €	49.996,00 €		
12	07-08	MAG-ROM	Romana			T	S13	236	Percorso esistente da riqualificare	Percorso da riqualificare - Rialzo complessivo del marciapiede comprendendo spartitraffico - Ciclopedonale	12-07	NO	SI		95,50 €	22.538,00 €		
12	08-09	MAG-ROM	Romana			T	S10	113	Nuovo percorso in sede propria	Tombinatura del fosso esistente lungo la recinzione	12-08	SI/NO	SI		370,00 €	41.810,00 €		
12	09-10	MAG-ROM	Romana			T	S04	208	Nuovo percorso in sede propria	Pista da realizzare rasente i campi dopo il fosso	12-09	SI	NO		70,00 €	14.560,00 €		
12	10-11	MAG-ROM	Romana			T	S10	50	Nuovo percorso in sede propria	Tombinatura del fosso esistente	12-10	SI/NO	NO		370,00 €	18.500,00 €		
								1708									312.546,50 €	182,99 €

Da analizzare con piano del traffico

C Lungo scolo consortile

1708

312.546,50 € 182,99 €



12-01



12-02



12-03



12-04



12-05



12-06



12-07



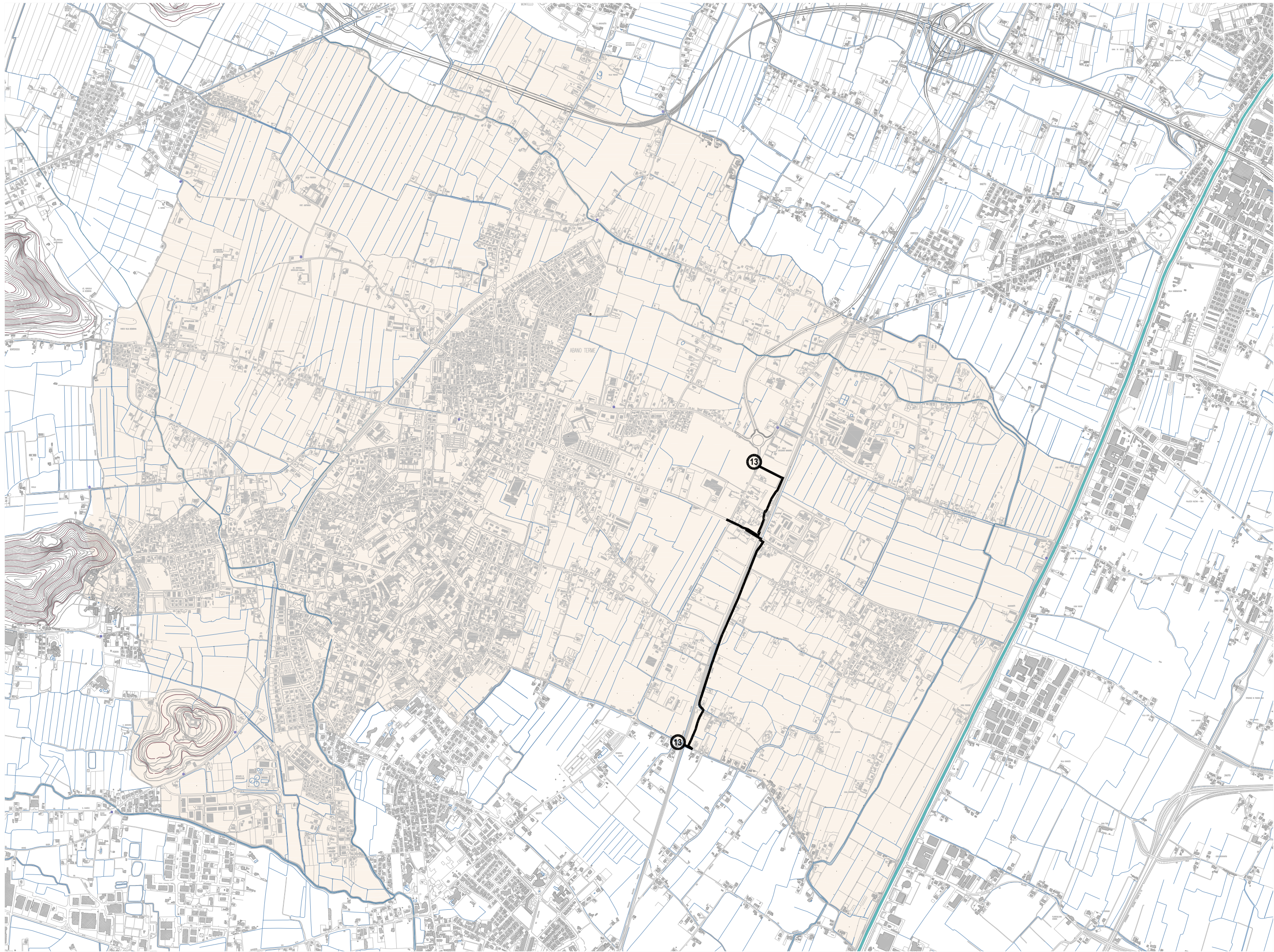
12-08

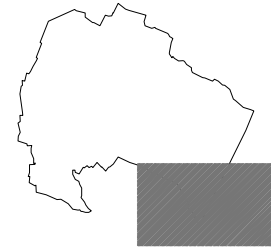
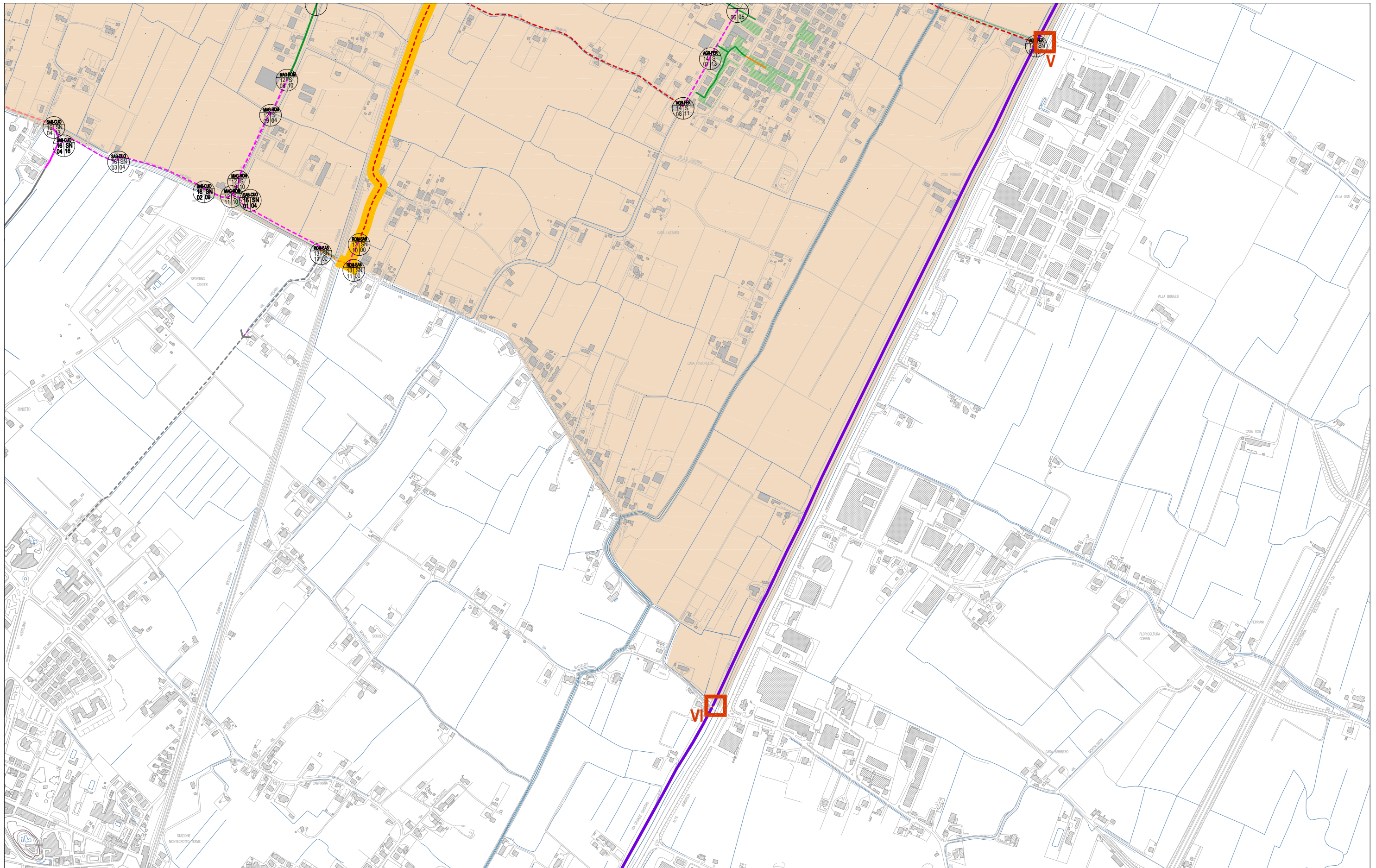


12-09

13

Percorso





N° percorso	codice tratto	Codice via	TOPONOMASTICA		GEOMETRIE		Sezione	LUNGHEZZA ml	TIPO DI INTERVENTO	Note percorso	N° foto	espropri	illuminazione	illum. prog.	COSTI	PARZIALE	TOTALE PERCORSO	costo al ml
			NOME VIA	vie principali collegate	Nodo	Tratto												
13	01	ROM-SAB	Romana		N				Innseto su percorso su via romano	già in fase esecutiva					- €	- €		
13	01-02	ROM-SAB				T		382	Nuovo percorso	già in fase esecutiva					- €	- €		
13	02-03	ROM-SAB	Stazione			T		97	Nuovo percorso	già in fase esecutiva					- €	- €		
13	03-04	ROM-SAB				T		160	Nuovo percorso	già in fase esecutiva					- €	- €		
13	04-05	ROM-SAB	Roveri			T		98	Allargamento marciapiede	già in fase esecutiva					- €	- €		
13	05-06	ROM-SAB	Roveri			T		86	Allargamento marciapiede	già in fase esecutiva					- €	- €		
13	07	ROM-SAB			N				Allargamento percorso pedonale	già in fase esecutiva					- €	- €		
13	07-08	ROM-SAB	Levante ferrovia			T		16	Nuovo percorso	già in fase esecutiva					- €	- €		
13	08-09	ROM-SAB	Levante ferrovia			T		190	Percorso da riqualificare	già in fase esecutiva					- €	- €		
13	09-10	ROM-SAB	Levante ferrovia			T		1113	Percorso da segnalare	già in fase esecutiva					- €	- €		
13	10-11	ROM-SAB				T		87	Nuovo percorso	già in fase esecutiva					- €	- €		
13	11-12	ROM-SAB	Sabbioni			T		110	Percorso in ampliamento	già in fase esecutiva					- €	- €		
								2339									200.634,95 €	85,78 €

Da analizzare con piano del traffico

C Lungo scolo consortile

2339

200.634,95 € 85,78 €



14-01



14-02



14-03



14-04

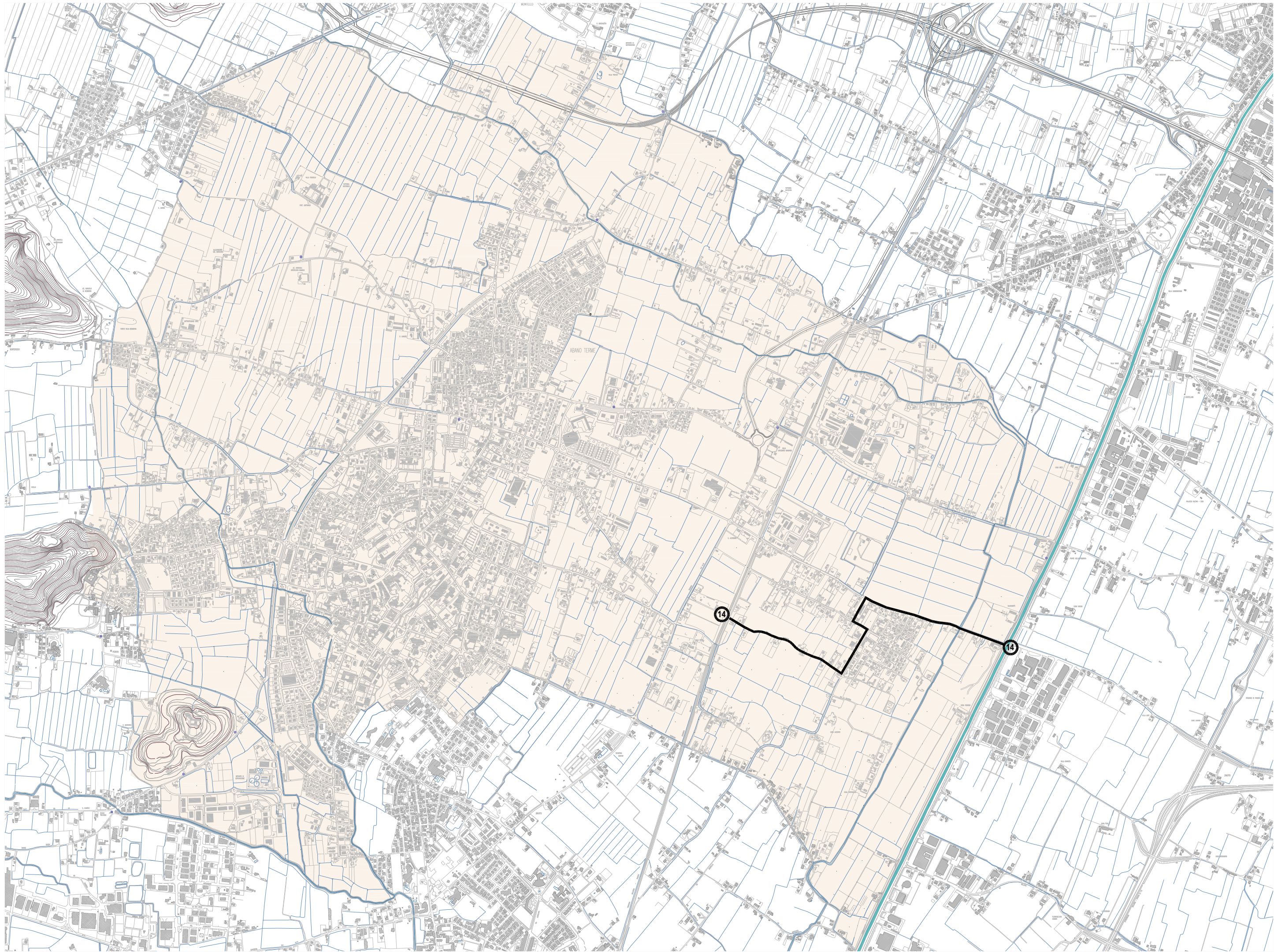


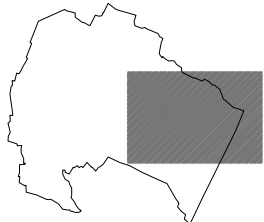
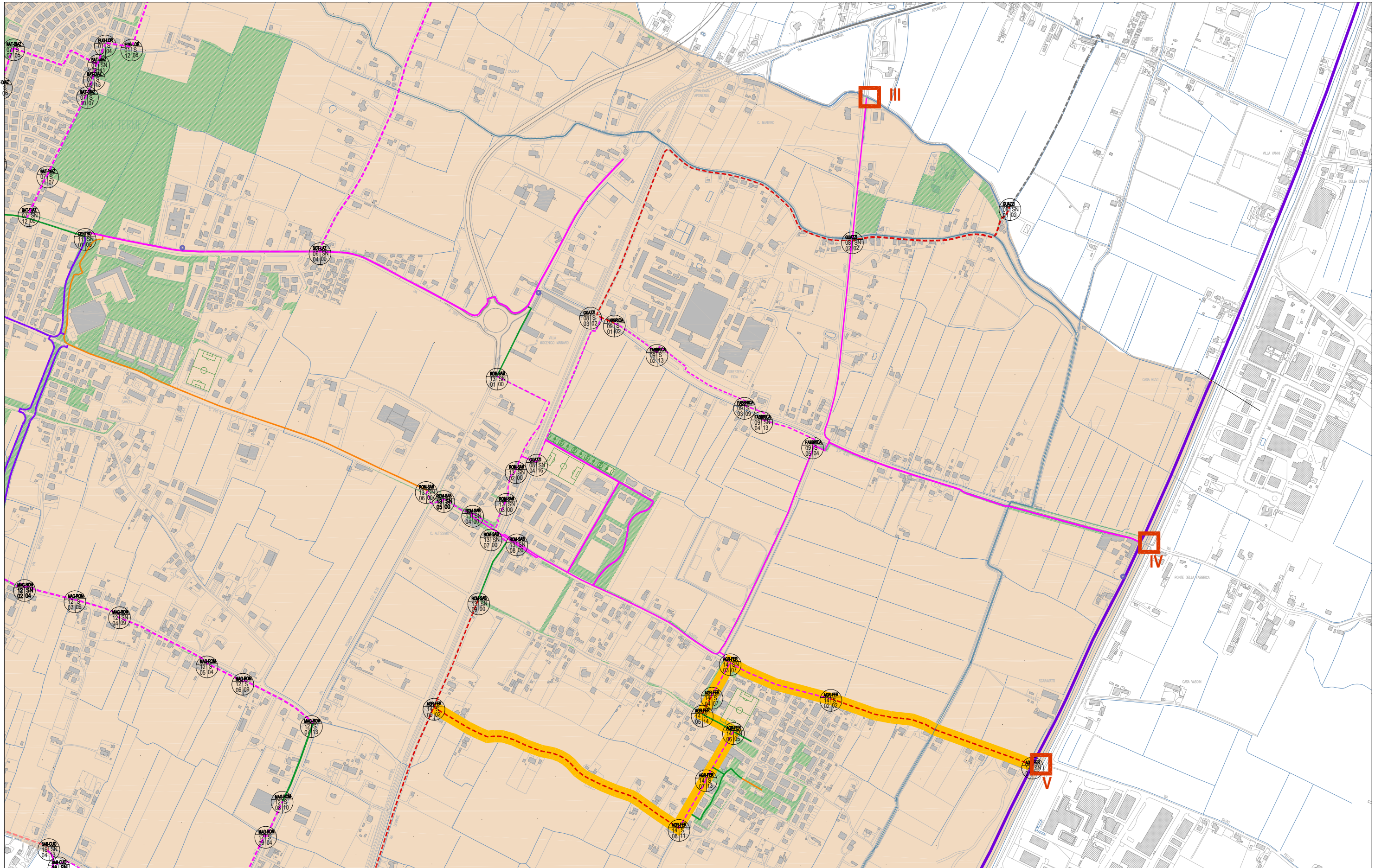
14-05



14-06

14 Percorso





N° percorso	codice tratto	Codice via	TOPONOMASTICA		GEOMETRIE		Sezione	LUNGHEZZA ml	TIPO DI INTERVENTO	Note percorso	N° foto	espropri	illuminazione	illum. prog.	COSTI	PARZIALE	TOTALE PERCORSO	costo al ml
			NOME VIA	vie principali collegate	Nodo	Tratto												
14	01	ARG-FER		via Lungo Argine - via Levante Ferrovia	N			1	Segnalazioni - Innesso con il percorso regionale		14-01	NO	SI	500,00 €	500,00 €			
14	01-02	ARG-FER	Roveri			T	S02	606	Nuova pista promiscua su strada a 30 kmh	Strada già di innesto alla via ciclabile arginale principale - strada solo per residenti	14-02	NO	NO	7,50 €	4.545,00 €			
14	02-03	ARG-FER	Roveri			T	S07	306	Nuovo percorso in sede propria	Da realizzare dopo il fosso	14-03	SI	NO	177,00 €	54.162,00 €			
14	03	ARG-FER	Roveri		N			1	Nuovo attraversamento	Attraversamento di via Roveri - Innesso su pista esistente		NO	SI	1.300,00 €	1.300,00 €			
14	03-04	ARG-FER		via Roveri - via Podrecca		T	S07	107	Nuovo percorso in sede propria	Percorso da sviluppare lungo il parco dei Liriodendri	14-04	NO	SI	177,00 €	18.939,00 €			
14	04-05	ARG-FER		via Roveri - via Podrecca		T	S14	56	Nuova pista promiscua su strada a 30 kmh	Percorso promiscuo a strada cieca di accesso al parcheggio e alle residenze	14-05	NO	SI	26,00 €	1.456,00 €			
14	05-06	ARG-FER	Podrecca			T	S05	100	Marciapiede da riqualificare e da segnalare	Marciapiede da 3 ml	14-06	NO	SI	27,50 €	2.750,00 €			
14	06	ARG-FER	Podrecca		N			1	Nuovo attraversamento			NO	SI	1.300,00 €	1.300,00 €			
14	06-07	ARG-FER	Tigli			T	S13	160	Nuovo percorso in sede propria	Percorso da ottenere con l'allargamento del marciapiede o usufruendo di parte del parcheggio	14-07	NO	SI	95,50 €	15.280,00 €			
14	07-08	ARG-FER	Tigli			T	S11	157	Nuovo percorso in sede propria	Percorso da realizzare tombinando il fosso	14-08	SI	SI	325,50 €	51.103,50 €			
14	08-09	ARG-FER	Gambato			T	S02	792	Nuova pista promiscua su strada a 30 kmh	Strada solo per residenti	14-09	NO	NO	7,50 €	5.940,00 €			
								2287								157.275,50 €	68,77 €	

Da analizzare con piano del traffico

C Lungo scolo consortile

2287

157.275,50 € 68,77 €



14-01



14-02



14-03



14-04



14-05



14-06



14-07



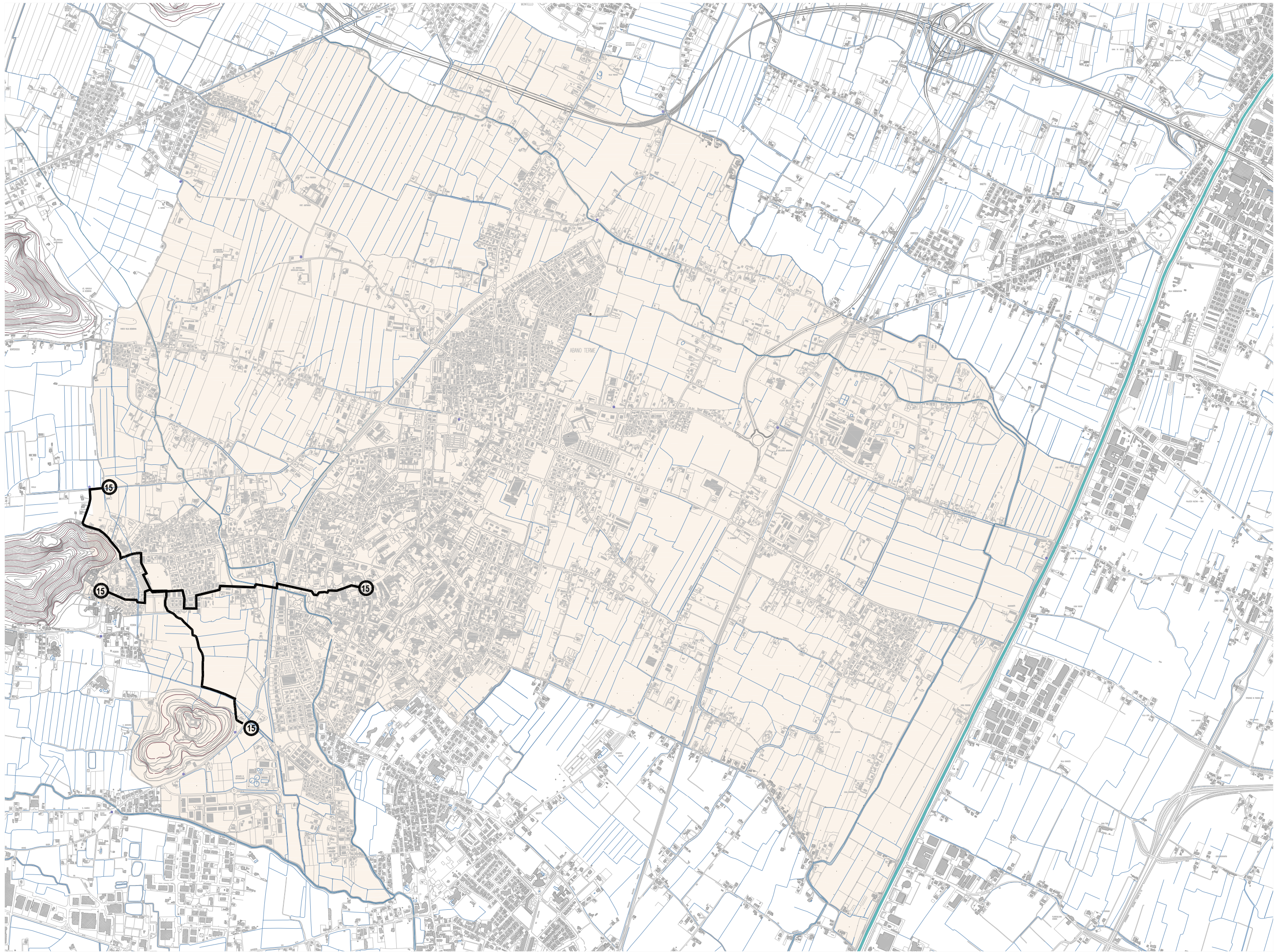
14-08

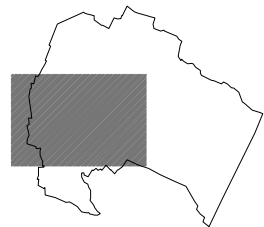
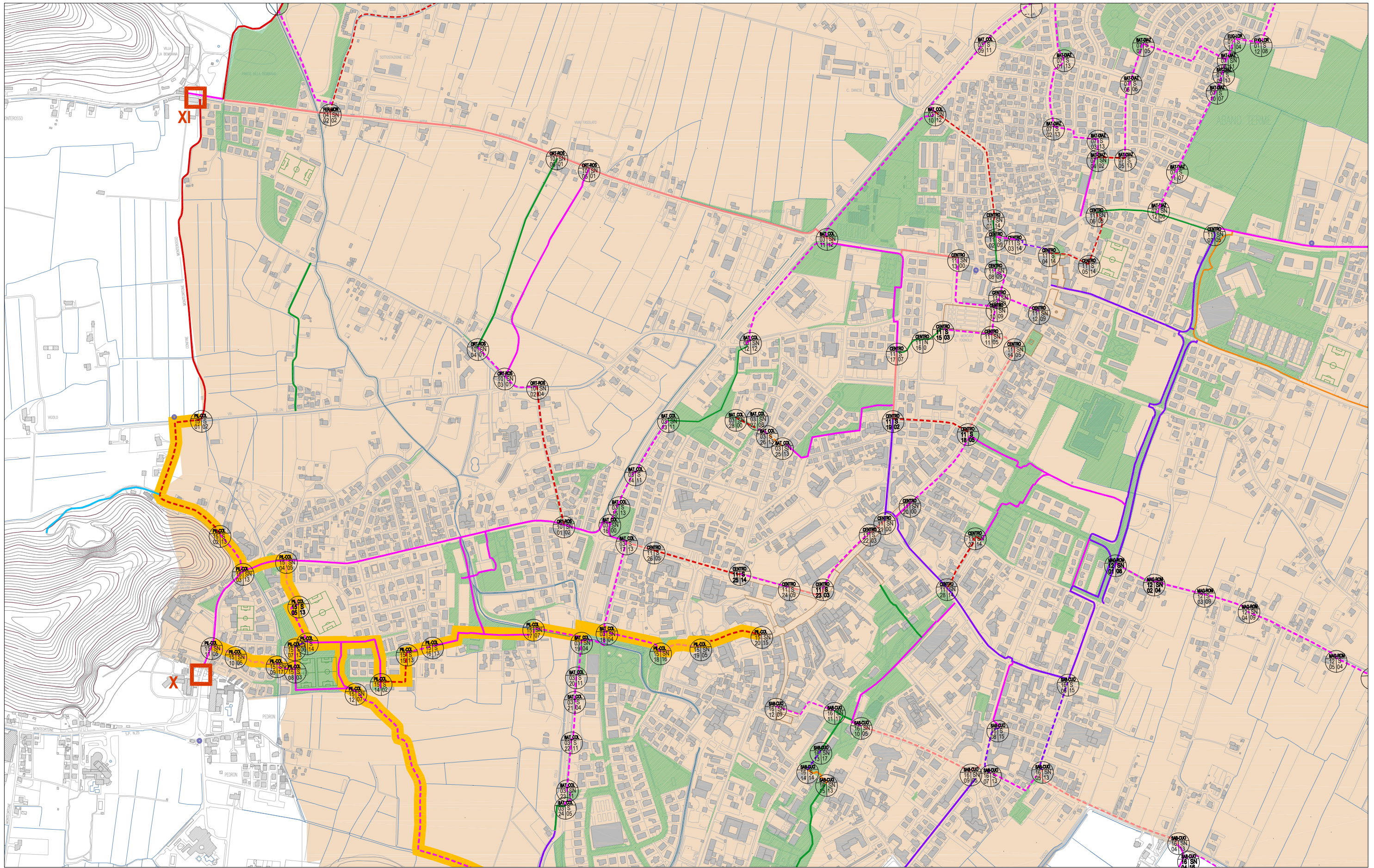


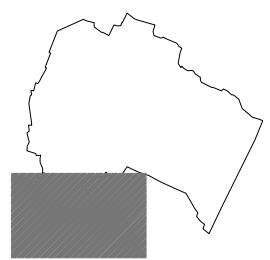
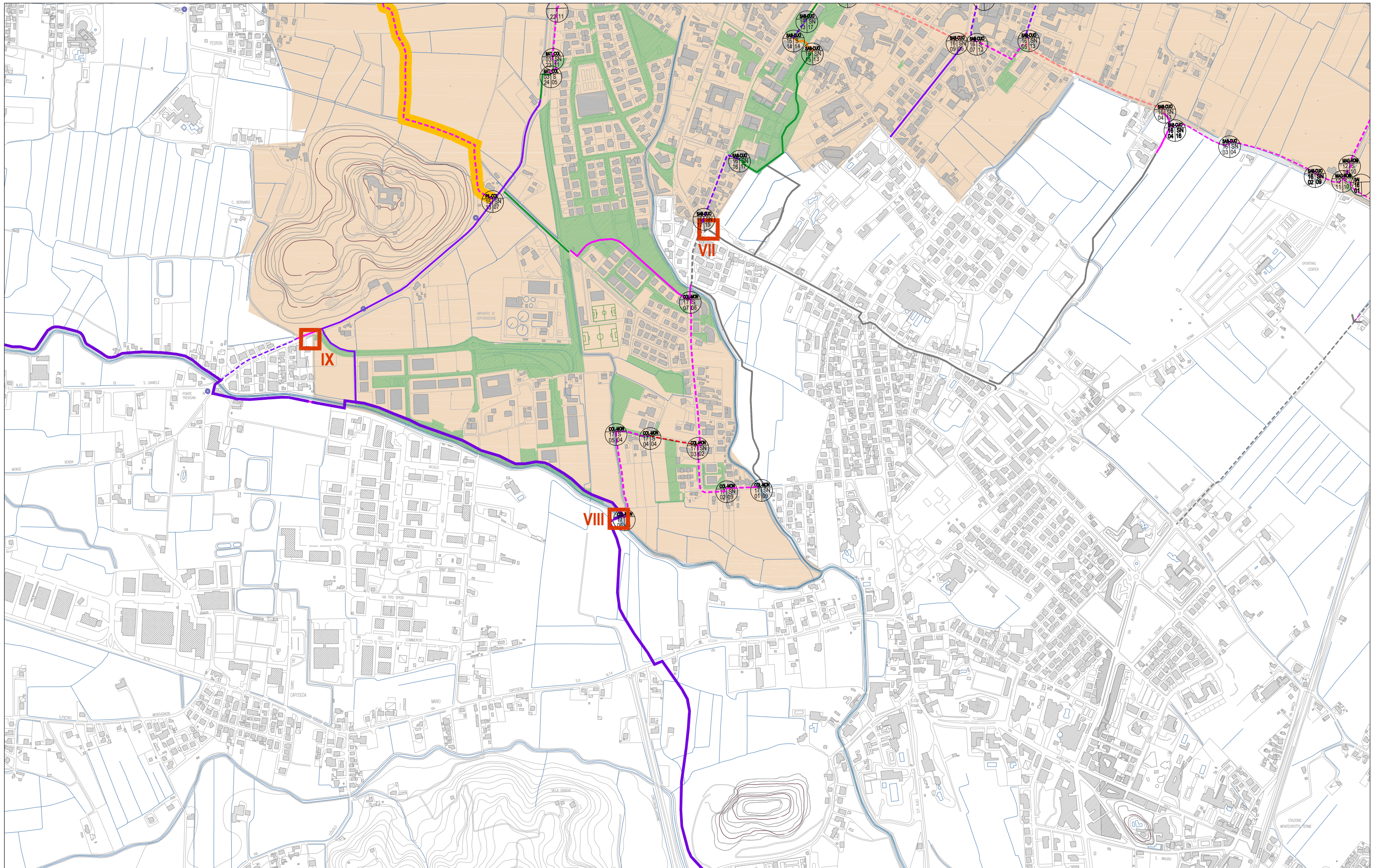
14-09

15

Percorso







N° percorso	codice tratto	Codice via	TOPONOMASTICA		GEOMETRIE		Sezione	LUNGHEZZA ml	TIPO DI INTERVENTO	Note percorso	N° foto	espropri	illuminazione	illum. prog.	COSTI	PARZIALE	TOTALE PERCORSO	costo al ml
			NOME VIA	vie principali collegate	Nodo	Tratto												
15	01-02	PIL-COL	Pillon Monteortone	via Pillon - viale dei Colli		T	S02	501	Segnalazione nuovo percorso su strada a 30 kmh	Percorso su strada già a 30 kmh	15-01	NO	NO		7,50 €	3.757,50 €		
15	02-03	PIL-COL	Monteortone			T	S13	124	Nuovo percorso in sede propria	Allargamento marciapiede esistente	15-02	NO	NO		95,50 €	11.842,00 €		
15	03-04	PIL-COL	Santuario		N			1	Innesto su piastra ciclabile esistente	Segnalazioni		NO	SI		500,00 €	500,00 €		
15	04-05	PIL-COL	Santuario			T	S05	126	attraversamento via Santuario - Innesto su piastra ciclabile esistente	Percorso su area pedonale da segnalare	15-04	NO	SI		27,50 €	3.465,00 €		
15	05-06	PIL-COL		via Santuario - parcheggio stadio		T	S13	139	Percorso in sede propria	Percorso ottenuto ampliando il marciapiede verso il verde dove possibile - area archeologica	15-05	NO	SI		95,50 €	13.274,50 €		
15	06-07	PIL-COL	Stadio			T	S14	40	Percorso in corsia riservata	Segnalazione a terra su area parcheggio	15-06	NO	SI		26,00 €	1.040,00 €		
15	07-08	PIL-COL	Stadio			T			Percorso già realizzato			NO	SI					
15	08-09	PIL-COL				T	S03	57	Percorso in sede propria	Percorso da realizzare su area verde e su parcheggio	15-09	NO	SI		195,00 €	11.115,00 €		
15	09	PIL-COL	Stadio		N			1	Attraversamento via dello Stadio	Attraversamento e rallentatore		NO	SI		1.800,00 €	1.800,00 €		
15	09-10	PIL-COL				T	S17	122	Percorso promiscuo con percorso pedonale - segnalare	Percorso piccola area verde di quartiere	15-10	NO	SI		7,50 €	915,00 €		
15	10	PIL-COL	Fogo		N			1	Attraversamento via don fogo			NO	NO	SI	3.600,00 €	3.600,00 €		
15	10-11	PIL-COL	Bazzarin			T	S05	73	Segnalazione nuovo percorso su marciapiede	Marciapiede da 2,50 ml - Presenza di pini marittimi di grandi dimensioni	15-11	NO	SI		27,50 €	2.007,50 €		
15	12-13	PIL-COL		via Montecastello - via S.Daniele		T	S07	936	Nuovo percorso ciclosturistico in sede propria	percorso lungo lo scolo consortile	15-12 15-13	NO	NO		177,00 €	165.672,00 €		
15	14-15	PIL-COL	Montecastello			T	S02	156	Percorso promiscuo strada a 30 kmh - strada solo residenti		15-14	NO	SI		7,50 €	1.170,00 €		
15	15-16	PIL-COL	Sengiari			T	S13	91	Nuovo percorso in sede propria	Allargamento marciapiede su aiuola pubblica	15-15	NO	SI		95,50 €	8.690,50 €		
15	16-17	PIL-COL		via M.Sengiari - via M.Croce		T			Percorso esistente			NO	SI					
15	17-03/19	PIL-COL		via Croce - via Colli		T	S07	149	Nuovo percorso in sede propria	Percorso lungo lo scolo consortile	15-17	SI	NO		177,00 €	26.373,00 €		
15	03/19-03/18	PIL-COL		via Colli - via Previtali		T			Nuovo percorso su area verde	già segnalato su percorso 13	03-19	NO	NO		- €	- €		
15	03/18-17	PIL-COL	Liberale			T	S16	175	Nuovo percorso in sede propria su area verde	Percorso da recuperare all'interno del parco	15-18	NO	NO	SI	277,00 €	48.475,00 €		
15	18	PIL-COL	Ghislandi		N			1	Nuovo attraversamento	via Ghislandi		NO	SI		1.800,00 €	1.800,00 €		
15	18-19	PIL-COL	Liberale			T	S05	125	Nuovo percorso promiscuo nel marciapiede	Marciapiede molto largo di innesto all'area pedonale di fronte a montirone	15-19	NO	SI		27,50 €	3.437,50 €		
15	19-20	PIL-COL	P.D'Abano			T	S15	151	Nuovo percorso promiscuo strada a 30kmh	Strada già a senso unico	15-20	NO	SI		54,00 €	8.154,00 €		
								2969									317.088,50 €	106,80 €

Da analizzare con piano del traffico

C Lungo scolo consortile

2969

317.088,50 € 106,80 €



15-01



15-02



15-03



15-04



15-05



15-06



15-09



15-10



15-11



15-12



15-13



15-14



15-15



15-17



15-18

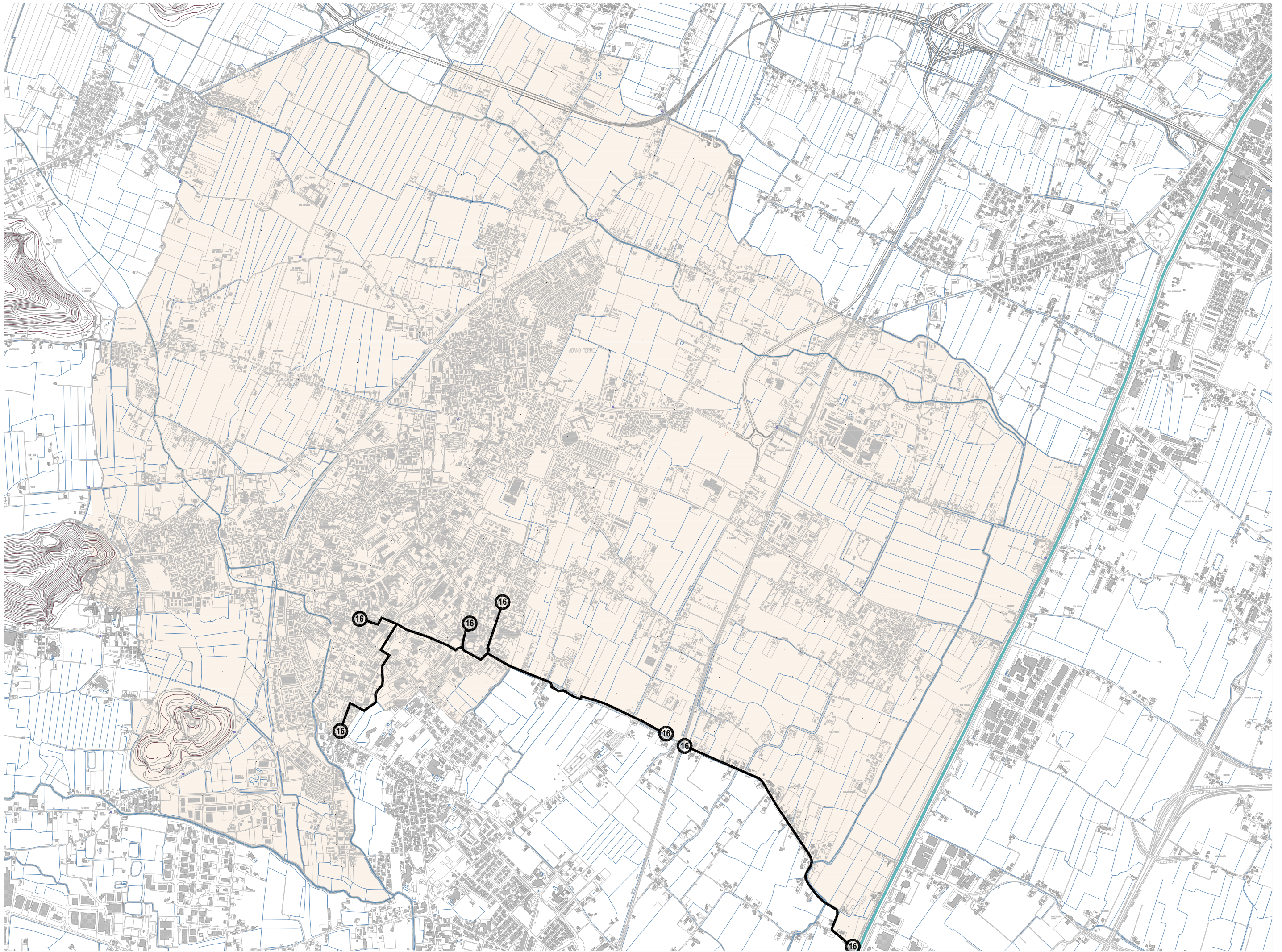


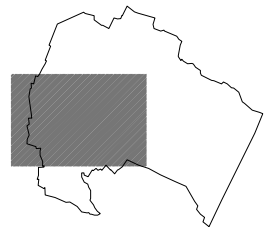
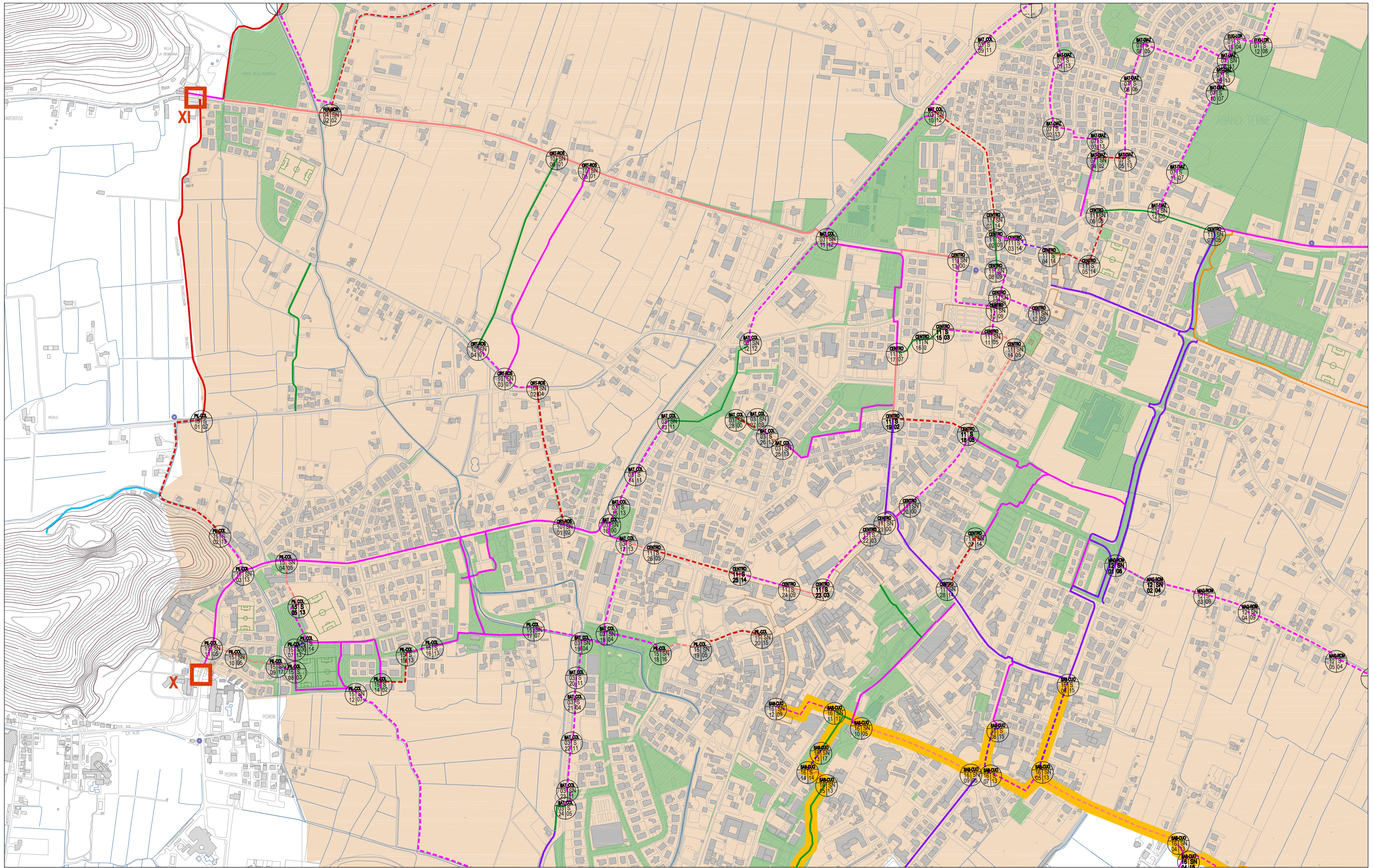
15-19

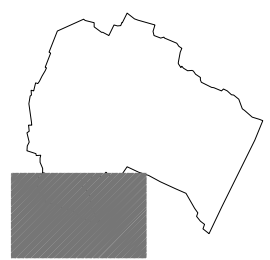
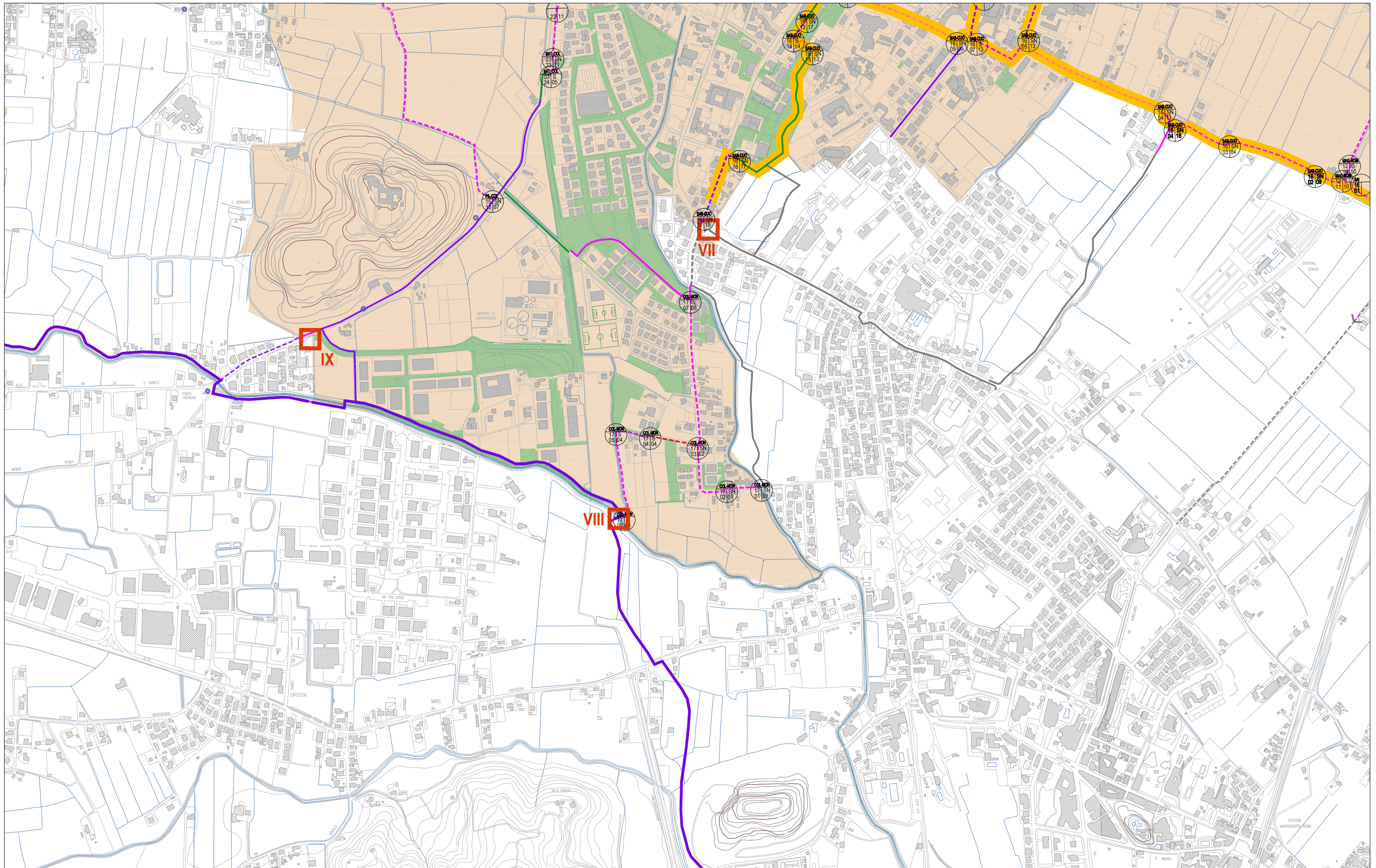


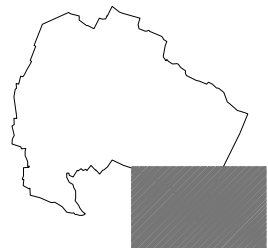
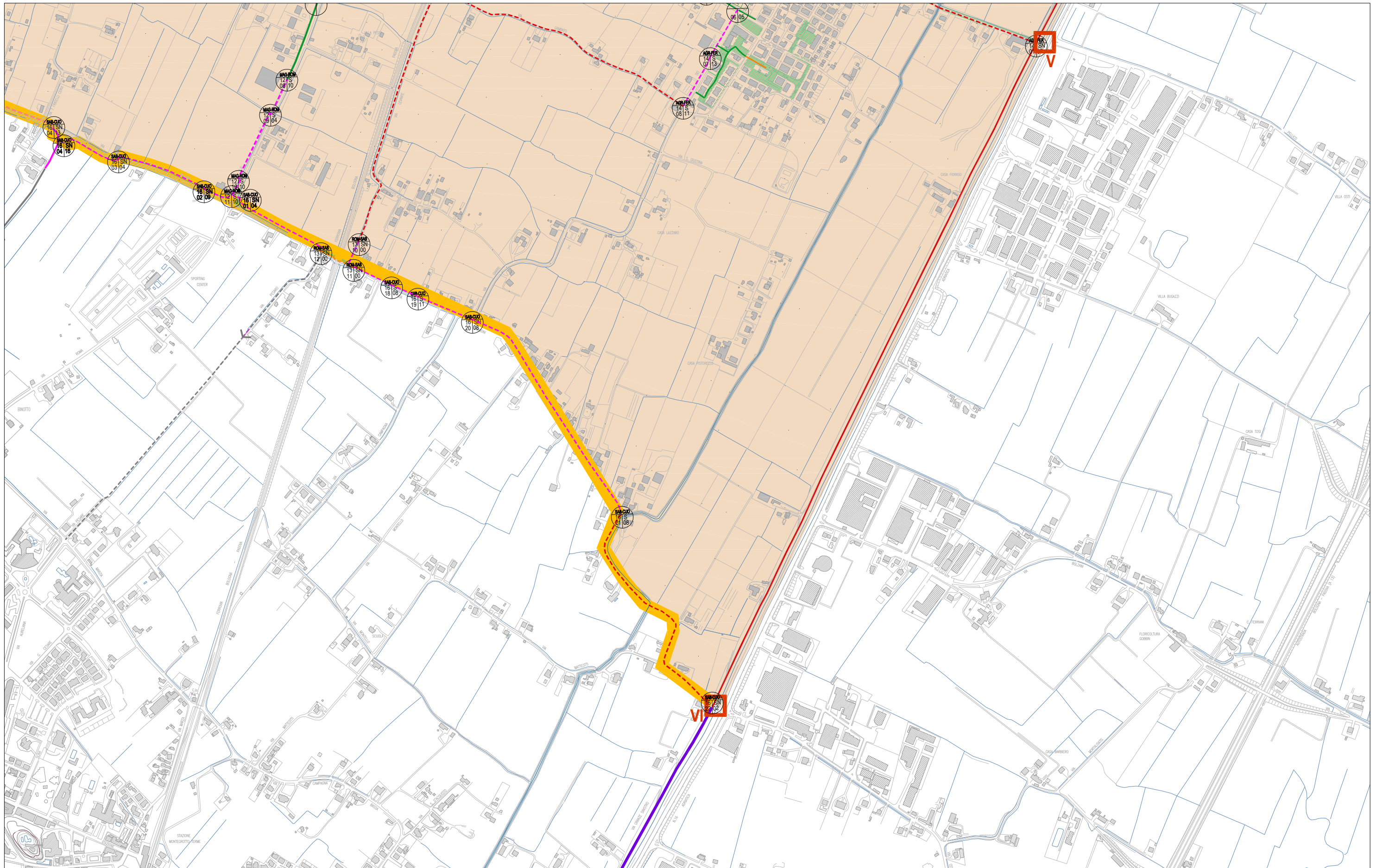
15-20

16 Percorso 6









N° percorso	codice tratto	Codice via	TOPONOMASTICA		GEOMETRIE		Sezione	LUNGHEZZA ml	TIPO DI INTERVENTO	Note percorso	N° foto	espropri	illuminazione	illum. prog.	COSTI	PARZIALE	TOTALE PERCORSO	costo al ml
			NOME VIA	vie principali collegate	Nodo	Tratto												
16	13/12-01	SAB-CUO	Sabbioni	via Sabbioni - piazza Sacro Cuore		T	S04	287	Nuovo percorso in sede propria	Percorso da realizzare dopo la scolina lungo strada	16-01	SI	NO	70,00 €	20.090,00 €			
16	01	SAB-CUO	Romana		N			1	Attraversamento su via romana			NO	SI	1.800,00 €	1.800,00 €			
16	01-02	SAB-CUO	Flacco			T	S09	111	Nuovo percorso in sede propria su bordo strada		16-02	SI-NO	NO	215,50 €	23.920,50 €			
16	02-03	SAB-CUO	Flacco			T	S04	259	Nuovo percorso in sede propria	Percorso da realizzare dopo la scolina lungo strada	16-03	SI	NO	70,00 €	18.130,00 €			
16	03	SAB-CUO	Flacco		N			1	Attraversamento via flacco e rallentatore			NO	NO	3.600,00 €	3.600,00 €			
16	03-04	SAB-CUO	Flacco			T	S16	196	Nuovo percorso in sede propria	Percorso da realizzare dopo la scolina lungo strada in fianco al campo sportivo	16-04	NO	NO	277,00 €	54.292,00 €			
16	04	SAB-CUO	Lachina		N			1	Attraversamento via lachina e innesto su pista esistente			NO	SI	1.300,00 €	1.300,00 €			
16	04-05	SAB-CUO	Flacco			T	S13	471	Nuova percorso promiscuo con pedonale	Allargamento marciapiede esistente	16-05	NO	NO	95,50 €	44.980,50 €			
16	05	SAB-CUO	Flacco		N			1	Attraversamento via Flacco			NO	SI	1.300,00 €	1.300,00 €			
16	05-06	SAB-CUO	Flacco			T	S15	268	Nuovo percorso in corsia riservata	Strada da rendere a senso unico	16-06	NO	SI	54,00 €	14.472,00 €			
16	05-07	SAB-CUO	Galvani			T	S13	170	Nuovo percorso in sede propria	Allargamento marciapiede via galvani	16-07	NO	SI	95,50 €	16.235,00 €			
16	07-08	SAB-CUO	M. Ungheria			T	S15	148	Nuovo percorso in corsia riservata	Pista da realizzare con la soppressione di 5 parcheggi in linea	16-08	NO	SI	54,00 €	7.992,00 €			
16	09	SAB-CUO	Volta		N			1	Nuovo attraversamento via Volta	Attraversamento via volta con rallentatore - pista lungo rotonda da recuperare all'interno dello spazio pedonale		NO	SI	1.800,00 €	1.800,00 €			
16	09-10	SAB-CUO	Volta			T	S05	370	Percorso promiscua su marciapiede	Percorso da realizzare al posto di un marciapiede	16-10	NO	SI	27,50 €	10.175,00 €			
16	10	SAB-CUO	Volta		N			1	Attraversamento via Volta	Esistente - innesto su pista ciclabile interna al parco				1.300,00 €	1.300,00 €			
16	10-11-13	SAB-CUO				T	S17	175	Percorsi interni al parco	Percorsi pedonali interni al parco alcuni da segnalare	16-11	NO	SI	7,50 €	1.312,50 €			
16	11-12	SAB-CUO	Volta - jappelli			T	S09	198	Nuovo percorso in sede propria	Percorso da ricavare su aiuole esistenti e lungo il marciapiede di via Jappelli iangolo Piazza sacro cuore	16-12	NO	SI	215,50 €	42.669,00 €			
16	12	SAB-CUO	Sacro Cuore		N			1	Innesto su percorso pedonale via Busonera			NO	SI	500,00 €	500,00 €			
16	13-14	SAB-CUO	piazza Morosini			T	S14	67	Pista in corsia riservata	Percorso da recuperare all'interno del parcheggio	16-13	NO	SI	26,00 €	1.742,00 €			
16	14-15	SAB-CUO	Busonera			T	S13	85	Nuova pista in sede propria	Ampliamento marciapiede esistente	16-14	NO	SI	95,50 €	8.117,50 €			
16	15-16	SAB-CUO		Via busonera - via Configliacchi		T	S17	480	Percorso da segnalare	Percorso pedonale lungo il parco da segnalare come ciclabile	16-15	NO	SI	7,50 €	3.600,00 €			
16	16-17	SAB-CUO	Configliacchi			T	S15	242	Pista in corsia riservata	Strada a senso unico da recuperare percorso ciclabile - Porta 7	16-16	NO	SI	54,00 €	13.068,00 €			
16	13/11-18	SAB-CUO	Sabbioni			T	S08	119	Nuova pista in sede propria su bordo strada	Percorso con innesto prima dela sottopassaggio ferroviario - percorso stretto in alcuni punti	16-18	NO	SI	258,00 €	30.702,00 €			
16	18-19	SAB-CUO	Sabbioni			T	S11	82	Nuova pista in sede propria su bordo strada con tombinatura scolina	La strada è poco illuminata	16-19	NO	SI	325,00 €	26.650,00 €			
16	19-20	SAB-CUO	Sabbioni			T	S08	169	Nuova pista in sede propria su bordo strada	La strada è il confine comunale tra Abano Terme e Montegrotto	16-20	NO	SI	258,00 €	43.602,00 €			
16	20	SAB-CUO	Sabbioni		N			1	Attraversamento incrocio su via Giarre			NO	SI	500,00 €	500,00 €			
16	20-21	SAB-CUO	Sabbioni			T	S08	715	Nuova pista in sede propria su bordo strada	Presenza di molte abitazioni e accessi nel lato sx della carreggiata	16-21	NO	SI	258,00 €	184.470,00 €			
16	21-22	SAB-CUO	Sabbioni			T	S02	690	Strada con zona a 30 km h	Percorso stradale tra guard-rail e scolo consortile lato sx - Innesto su percorso arginale principale	16-22	NO	SI	7,50 €	5.175,00 €			
16	22	SAB-CUO			N			1	Segnalazione	Porta 6		NO	SI	500,00 €	500,00 €			
								5311								583.995,00 €	109,96 €	

Da analizzare con piano del traffico

C Lungo scolo consortile

5311

583.995,00 € 109,96 €



16-01



16-02



16-03



16-04



16-05



16-06



16-07



16-08



16-10



16-11



16-12



16-13



16-14



16-15



16-16



16-18



16-19



16-20



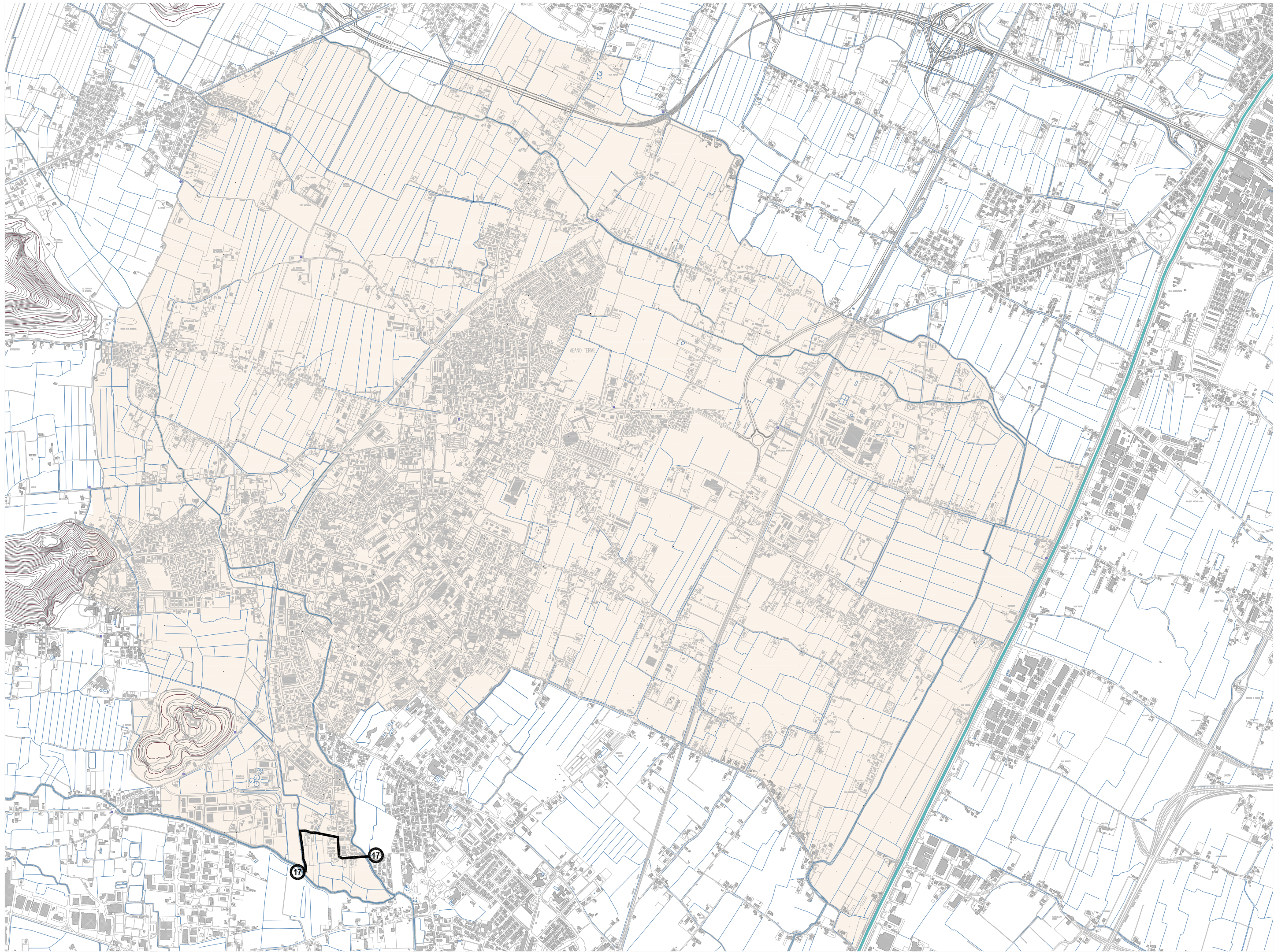
16-21

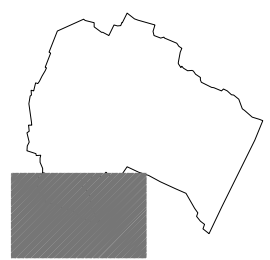
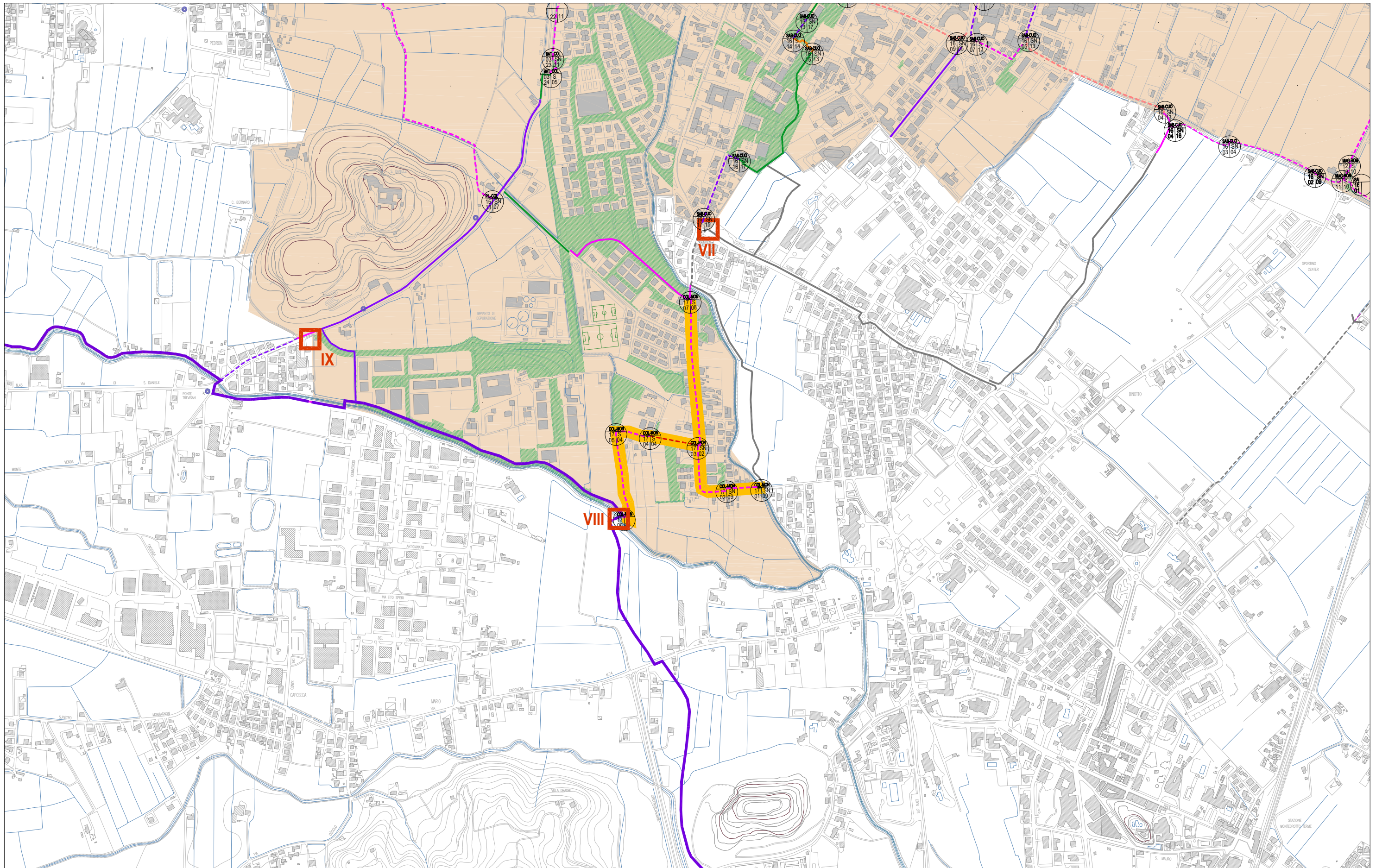


16-22

17

Percorso





N° percorso	codice tratto	Codice via	TOPONOMASTICA		GEOMETRIE		Sezione	LUNGHEZZA ml	TIPO DI INTERVENTO	Note percorso	N° foto	espropri	illuminazione	illum. prog.	COSTI	PARZIALE	TOTALE PERCORSO	costo al ml
			NOME VIA	vie principali collegate	Nodo	Tratto												
17	01	COL-MON	Montegrotto	anello dei colli - via Montegrotto	N			1	Nuova passerella ciclopedonale	Nuova passerella ciclopedonale parallela a via montegrotto	17-01	NO	SI		10.000,00 €	10.000,00 €		
17	01-02	COL-MON	Montegrotto			T	S09	90	Nuovo percorso in sede propria	Percorso da realizzare nel lato rasente le recinzioni nei punti più stretti verranno proposti rallentatori	17-02	NO	SI		215,50 €	19.395,00 €		
17	02	COL-MON	Montegrotto		N			1	Nuovo attraversamento e rallentatore			NO	SI		1.300,00 €	1.300,00 €		
17	02-03	COL-MON	Montegrotto			T	S09	201	Nuovo percorso in sede propria	Percorso da realizzare nel lato privo di marciapiede	17-03	NO	NO		215,50 €	43.315,50 €		
17	03-04	COL-MON	Montegrotto	anello dei colli - via Montegrotto		T	S02	143	Percorso promiscuo strada 30 kmh	strada chiusa solo per residenti	17-04	NO	NO		7,50 €	1.072,50 €		
17	04-05	COL-MON		anello dei colli - via Montegrotto		T	S04	99	Nuovo percorso in sede propria	Percorso da realizzare in sterrato	17-05	SI	NO		70,00 €	6.930,00 €		
17	05-06	COL-MON		anello dei colli - via Montegrotto		T	S04	258	Nuovo percorso in sede propria	Percorso da realizzare in sterrato lungo lo scolo consortile		SI	NO		70,00 €	18.060,00 €		
17	06	COL-MON			N			1	Innesto con pista ciclabile anello dei colli euganei	PORTA N° 8		NO	NO		500,00 €	500,00 €		
17	03	COL-MON	Montegrotto		N			1	Nuovo attraversamento e rallentatore			NO	SI	SI	2.000,00 €	2.000,00 €		
17	03-07	COL-MON	Montegrotto			T	S08	425	Nuovo percorso in sede propria	percorso in sede propria con marciapiede e interferenze da in parte da 3 ml		SI	SI		358,00 €	152.150,00 €		
17	07	COL-MON	Montegrotto		N			1	Nuovo attraversamento e rallentatore			NO	SI		500,00 €	500,00 €		
								1221									255.223,00 €	209,03 €

Da analizzare con piano del traffico

C Lungo scolo consortile

1221

255.223,00 € 209,03 €



17-01



17-02



17-03

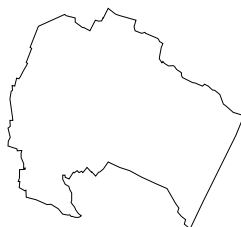


17-04



17-15

SEZIONI



CITTA' DI ABANO TERME - BICIPLAN PROGETTO

Comune di Abano Terme
Arch. Leonardo Minozzi – *Dirigente Settore Governo del Territorio* - Ing. Anna Migliolaro – *Ufficio Viabilità* - Urb. Valentina Andreazzo – *Ufficio Urbanistica* - Urb. Carlo Plovan – *Ufficio Urbanistica*
Arch. Nicola Fattoni – *libero professionista* - via villa del bosco 409 35029 Pontelongo 049 9701991.348 8075804 nicola.fattoni@gmail.com/nicola.fattoni@archiworldpec.it



